


OBEC TRAKOVICE
 SCHVAĽOVACIA DOLOŽKA :
 ÚZEMNÝ PLÁN OBCE TRAKOVICE
 ZMENA 02/2012
 BOL SCHVÁLENÝ V OBECNOM ZASTUPITEĽSTVE
 DŇA 25.06.2013 UZN.Č. 25/2013 A JEHO ZÁVÄZNÁ
 ČASŤ BOLA VYHLÁSENÁ VZN. Č. 03/2013
 OPRAVNENÁ OSOBA : Ing. ĽUDOVIT TOLAROVÍČ
 PODPIS :

PEČIATKA :

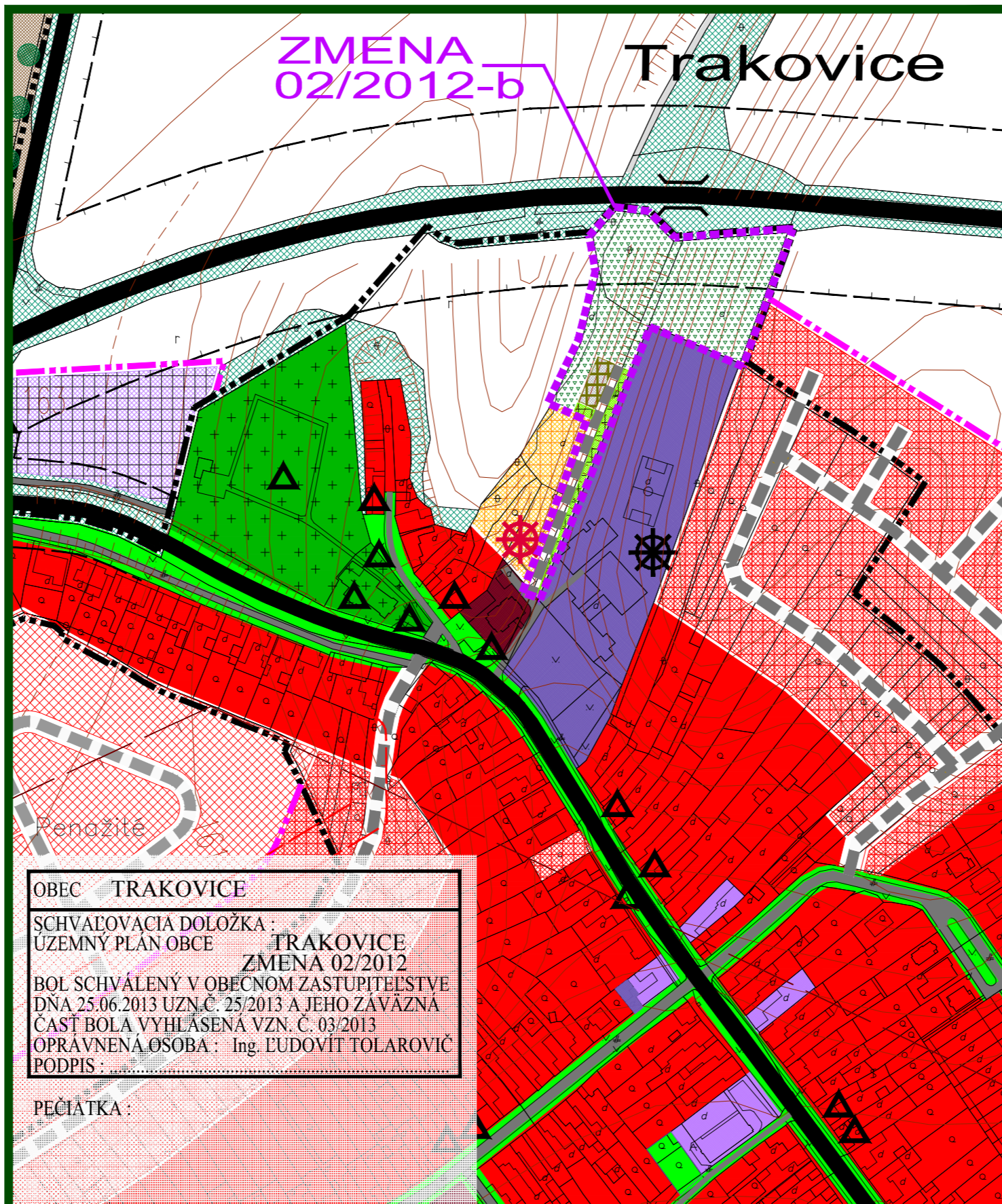
ZMENA 02/2012 - a - ČISTOPIS
 ÚZEMNÝ PLÁN OBCE
TRAKOVICE

KOMPLEXNÝ VÝKRES
 PRIESTOROVÉHO USPORIADANIA A
 FUNKČNÉHO VYUŽÍVANIA ÚZEMIA - PO ZMENE



OBJEDNÁVATEĽ: OBEC TRAKOVICE
 HL. RIEŠITEĽ: ING.ARCH. EVA KRUPOVÁ
 SPRACOVANÉ: JÚN, 2013

M 1 : 2 880




OBEC TRAKOVICE
 SCHVAĽOVACIA DOLOŽKA :
 ÚZEMNÝ PLÁN OBCE TRAKOVICE
 ZMENA 02/2012
 BOL SCHVÁLENÝ V OBECNOM ZASTUPITEĽSTVE
 DŇA 25.06.2013 UZN.Č. 25/2013 A JEHO ZÁVÄZNÁ
 ČASŤ BOLA VYHLÁSENÁ VZN. Č. 03/2013
 OPRAVNENÁ OSOBA : Ing. ĽUDOVIT TOLAROVÍČ
 PODPIS :

PEČIATKA :

ZMENA 02/2012 - b - ČISTOPIS
 ÚZEMNÝ PLÁN OBCE
TRAKOVICE

KOMPLEXNÝ VÝKRES
 PRIESTOROVÉHO USPORIADANIA A
 FUNKČNÉHO VYUŽÍVANIA ÚZEMIA - PO ZMENE



OBJEDNÁVATEĽ: OBEC TRAKOVICE
 HL. RIEŠITEĽ: ING.ARCH. EVA KRUPOVÁ
 SPRACOVANÉ: JÚN, 2013

M 1 : 2 880

SCHVÁLENÝ NÁVRH RIEŠENIA ÚZEMNÉHO PLÁNU OBCE :

STAV	NÁVRH	VÝHLAD	
---	---	---	HRANICA ZASTAVANÉHO ÚZEMIA
[Red]	[Red]	[Red]	PLOCHY NÍZKOPODLAŽNEJ BYTOVEJ ZÁSTAVBY- RD
[Dark Red]	[Dark Red]	[Dark Red]	PLOCHY VIACPODLAŽNEJ BYTOVEJ ZÁSTAVBY - BYTOVÉ DOMY
[Purple]	[Purple]	[Purple]	PLOCHY CELOOBECNEJ NEKOMERČNEJ VYBAVENOSTI
[Light Purple]	[Light Purple]	[Light Purple]	PLOCHY CELOOBECNEJ KOMERČNEJ VYBAVENOSTI A SLUŽIEB
[Grey]	[Grey]	[Grey]	PLOCHY PRIEMYSELNEJ VÝROBY
[Brown]	[Brown]	[Brown]	PLOCHY POĽNOHOSPODÁRSKEJ VÝROBY
[Yellow]	[Yellow]	[Yellow]	PLOCHY REKREAČNÝCH AREÁLOV
[White]	[White]	[White]	PLOCHY AREÁLU ZBERNÉHO DVORU ODPADOV
[Green]	[Green]	[Green]	PLOCHY VEREJNEJ ZELENE- CINTORÍNY
[Light Green]	[Light Green]	[Light Green]	SPRIVODNÁ ZELENĀ KOMUNIKÁCIÍ V ZAST. ÚZEMÍ, PLOCHY IZOLAČNEJ A OCHRANNEJ ZELENE
[Dotted Green]	[Dotted Green]	[Dotted Green]	PLOCHY KRAJINNEJ ZELENE - ALEJE, VETROLAMY
[Dark Green]	[Dark Green]	[Dark Green]	PLOCHY KRAJINNEJ ZELENE - NELESNÉ DREVINNÉ PORASTY
[Yellow-Green]	[Yellow-Green]	[Yellow-Green]	PLOCHY SÚKROMNEJ ZELENE MIMO SÚVISLO ZÁSTAV. ÚZEMIE - SADY, ZÁHRADY, VINICE
[Blue]	[Blue]	[Blue]	VODNÉ TOKY
[Black]	[Black]	[Black]	CESTA I., II. A III. TRIEDY
[Grey]	[Grey]	[Grey]	SPEVNENÉ KOMUNIKÁCIE
[Dashed Grey]	[Dashed Grey]	[Dashed Grey]	KOMUNIKÁCIE PRE CYKLISTOV A PRE PEŠÍCH D2, D3
[White]	[White]	[White]	POLNÉ CESTY
[Arrow]	[Arrow]	[Arrow]	SMEROVANIE CIEST
[Dotted Arrow]	[Dotted Arrow]	[Dotted Arrow]	SMEROVANIE CYKLOTURISTICKÝCH TRÁS
[Dashed Line]	[Dashed Line]	[Dashed Line]	HRANICE OCHRANNÝCH PÁSIEM DOPR. A TECHNICEJ INFRAŠTRUKTURY
[Dotted Line]	[Dotted Line]	[Dotted Line]	HRANICE OCHRANNÝCH PÁSIEM NADZEMNÝCH EL. VEDENÍ
[Dashed Line]	[Dashed Line]	[Dashed Line]	HRANICA DP A CHLÚ ZEMNÉHO PLYNU - TRAKOVICE
[Star]	[Star]	[Star]	DETSKÉ IHRISKO
[Triangle]	[Triangle]	[Triangle]	OBJEKT PAMIATKOVÉHO ZÁJMU
[Circle]	[Circle]	[Circle]	TRAFOSTANICA

OBEC TRAKOVICE
 SCHVAĽOVACIA DOLOŽKA :
 ÚZEMNÝ PLÁN OBCE TRAKOVICE
 ZMENA 02/2012
 BOL SCHVÁLENÝ V OBECNOM ZASTUPITEĽSTVE
 DŇA 25.06.2013 UZN.Č. 25/2013 A JEHO ZÁVÄZNÁ
 ČASŤ BOLA VYHLÁSENÁ VZN. Č. 03/2013
 OPRAVNENÁ OSOBA : Ing. ĽUDOVIT TOLAROVÍČ
 PODPIS :

PEČIATKA :


ZMENA 02/2012

[Purple Dashed Line] HRANICA RIEŠENÉHO ÚZEMIA ZMENY 02/2012

STAV	NÁVRH	VÝHLAD	
[White]	[Red]	[Red]	PLOCHY NÍZKOPODLAŽNEJ BYTOVEJ ZÁSTAVBY- RD
[White]	[Yellow]	[Yellow]	PLOCHY AREÁLU ZBERNÉHO DVORU ODPADOV
[White]	[Light Green]	[Light Green]	SPRIVODNÁ ZELENĀ KOMUNIKÁCIÍ V ZAST. ÚZEMÍ, PLOCHY IZOLAČNEJ A OCHRANNEJ ZELENE
[White]	[Dark Green]	[Dark Green]	PLOCHY KRAJINNEJ ZELENE - NELESNÉ DREVINNÉ PORASTY
[White]	[Grey]	[Grey]	SPEVNENÉ KOMUNIKÁCIE
[White]	[Dashed Grey]	[Dashed Grey]	KOMUNIKÁCIE PRE CYKLISTOV A PRE PEŠÍCH D2, D3

ZMENA 02/2012 - ČISTOPIS
 ÚZEMNÝ PLÁN OBCE
TRAKOVICE

KOMPLEXNÝ VÝKRES
 PRIESTOROVÉHO USPORIADANIA A
 FUNKČNÉHO VYUŽÍVANIA ÚZEMIA - LEGENDA



OBJEDNÁVATEĽ: OBEC TRAKOVICE
 HL. RIEŠITEĽ: ING.ARCH. EVA KRUPOVÁ
 SPRACOVANÉ: JÚN, 2013

M 1 : 2 880