

















SCHVÁLENÝ NÁVRH RIEŠENIA ÚZEMNÉHO PLÁNU OBCE :

-  HRANICA KATASTRÁLNEHO ÚZEMIA
-  HRANICA ZASTAVANÉHO ÚZEMIA - JESTVUJÚCA
-  HRANICA ZASTAVANÉHO ÚZEMIA - NAVRHOVANÁ
-  OCHRANNÉ PÁSMA VŠETKÝCH DRUHOV
-  OCHRANNÉ PÁSMA - NAVRHOVANÉ NA ZRUŠENIE
-  PLOCHY NÍZKOPODLAŽNEJ ZÁSTAVBY - RD
-  PLOCHY VIACPODLAŽNEJ BYTOVEJ ZÁSTAVBY - BYTOVÉ DOMY
-  AREÁLY A ZARIADENIA PODNIKATEĽSKÝCH AKTIVÍT, KOMERCIE A SLUŽIEB
-  AREÁLY A ZARIADENIA OBSLUŽNO-VÝROBNEJ VYBAVENOSTI
-  PLOCHY VYBAVENOSTI MIESTNEHO (CELOOBECNÉHO) VÝZNAMU
-  PLOCHY TECHNICKEJ VYBAVENOSTI
-  PLOCHY POĽNOHOSPODÁRSKEJ VÝROBY
-  PLOCHY PRIEMYSELNEJ VÝROBY
-  PLOCHY ŠPORTOVÝCH AREÁLOV
-  PLOCHY REKREAČNO - RELAXAČNÝCH AREÁLOV
-  PLOCHY CINTORÍNOV
-  PLOCHY IZOLAČNEJ ZELENE
-  PLOCHY KRAJINNEJ ZELENE
-  PORADOVÉ ČÍSLO VEREJNOPROSPEŠNEJ STAVBY
-  BIOCENTRUM REGIONÁLNEHO VÝZNAMU
-  BIKORIDOR REGIONÁLNEHO VÝZNAMU
-  INTERAKČNÝ PRVOK PLOŠNÝ
-  INTERAKČNÝ PRVOK LÍNOVÝ

ZOZNAM VEREJNOPROSPEŠNÝCH STAVIEB :





- VEREJNOPROSPEŠNÉ STAVBY VYPLYVAJÚCE Z ÚPN VÚC**
- 1 - vybudovanie kanalizácie a čistiarne odpadových vôd v obci Trakovice /vo výstavbe/
 - 2 - ropný priemysel - sklad povinných ropných zásob ropy - pohotovostný sklad 5 Bučany /vo výstavbe/
- VEREJNOPROSPEŠNÉ STAVBY VYPLYVAJÚCE Z ÚPN OBCE**
- VEREJNOPROSPEŠNÉ STAVBY PRE VEREJNOPROSPEŠNÉ SLUŽBY**
- 3 - intenzifikácia jestvujúceho športového areálu
 - 4 - areál voľného času v západnej časti obce v nadväznosti na územie areálu školy
- VEREJNOPROSPEŠNÉ STAVBY NA OCHRANU ŽIVOTNÉHO PROSTREDIA**
- 5 - verejná zeleň v jednotlivých lokalitách a verejná zeleň rozptýlená
 - 6 - izolačná zeleň okolo výrobných areálov
 - 7 - izolačná zeleň pozdĺž ciest I. a II. tr. a miestnych komunikácií
 - 8 - funkčné prvky ÚSES - regionálne biocentrum rBC6 - Háje a Mlynské
 - 9 - funkčné prvky ÚSES - regionálny biokoridor rBK8 - potok Dudváh
 - 10 - funkčné prvky ÚSES - mBK1 - navrhovaný v trasách odvodňovacích kanálov a líniovej zelene vo východnej časti
 - 11 - funkčné prvky ÚSES - mBK2 - navrhovaný biokoridor, ktorý prepája rBC6 Háje a Mlynské s biocentrami v susednom katastrí
 - 12 - funkčné prvky ÚSES - interakčné prvky plošné - plochy lesných porastov a plochy verejnej zelene v obci
 - 13 - funkčné prvky ÚSES - interakčné prvky líniové - aleje pri komunikáciách a pásy izolačnej zelene okolo športových areálov, priemyselných areálov a hospodárskych dvorov
 - 14 - funkčné prvky ÚSES - plochy nelesnej drevinovej vegetácie NDV - tvorené zeleňou na plochách navrhovaných na biokoridory
- VEREJNOPROSPEŠNÉ STAVBY PRE VEREJNÉ DOPRAVNÉ A TECHNICKE VYBAVENIE**
- 15 - úprava smerových oblúkov na zbernej komunikácii B2
 - 16 - novonavrhovaná sieť miestnych obslužných komunikácií funkčných C2, C3
 - 17 - novonavrhovaná sieť miestnych upokojujúcich komunikácií funkčných D1
 - 18 - rekonštrukcia jestvujúcich obslužných komunikácií na funkčnú triedu C2, C3, D1
 - 19 - novonavrhovaná sieť komunikácií pre peších a cyklistov
 - 20 - rekonštrukcia komunikačnej siete D3 - chodníkov v zmysle STN
 - 21 - úprava dopravného priestoru ulíc (vozovka, chodníky, zeleň)
 - 22 - vybudovanie parkovísk
 - 23 - novonavrhovaný most (lávka) cez vodný tok Vanigovský kanál
 - 24 - vybudovanie a rekonštrukcia autobusových zastávok s prístupnosťou
 - 25 - vybudovanie dopravných plôch pre rekreačno-športové lokality
 - 26 - vodovodná sieť v novonavrhovaných lokalitách
 - 27 - kanalizačná sieť v novonavrhovaných lokalitách
 - 28 - rozvod plynu v novonavrhovaných lokalitách
 - 29 - preložka vzdušného vedenia VN káblom do zeme
 - 30 - výstavba a rekonštrukcia elektrickej siete NN a VN
 - 31 - výstavba a rekonštrukcia elektrických transformačných staníc 22/0,4 kV
 - 32 - výstavba a rekonštrukcia verejného osvetlenia
 - 33 - označovanie vedenia v novonavrhovaných lokalitách
 - 34 - zberný dvor odpadu
 - 35 - kompostovisko
 - 36 - paroplynová elektrárňa a príslušná technická infraštruktúra k nej

OBEC TRAKOVICE

SCHVAĽOVACIA DOLOŽKA :
 ÚZEMNÝ PLÁN OBCE TRAKOVICE
 ZMENA 03/2014
 BOL SCHVÁLENÝ V OBEČNOM ZASTUPITEĽSTVE
 DŇA 25.06.2015 UZN.Č. 28/2015 A JEHO ZÁVÄZNÁ
 ČASŤ BOLA VYHLÁSENÁ VZN. Č. 01/2015
 OPRÁVNENÁ OSOBA : Ing. EUDOVÍT TOLAROVÍČ
 PODPIS :

PEČIATKA :

ZMENA 03/2014

-  HRANICA RIEŠENÉHO ÚZEMIA ZMENY 03/2014
-  PLOCHY PRIEMYSELNEJ VÝROBY
-  PLOCHY PRISLUCHAJÚCE K PRIEMYSELNEJ VÝROBE
-  OCHRANNÉ PÁSMA VŠETKÝCH DRUHOV - NAVRHOVANÉ

ZMENA 03/2014 - ČISTOPIS
 ÚZEMNÝ PLÁN OBCE
TRAKOVICE

SCHÉMA ZÁVÄZNÝCH ČASŤÍ
 PO ZMENE



OBJEDNÁVATEĽ: OBEC TRAKOVICE
 HL. RIEŠITEĽ: ING.ARCH. EVA KRUPOVÁ
 SPRACOVANÉ: APRÍL, 2015

