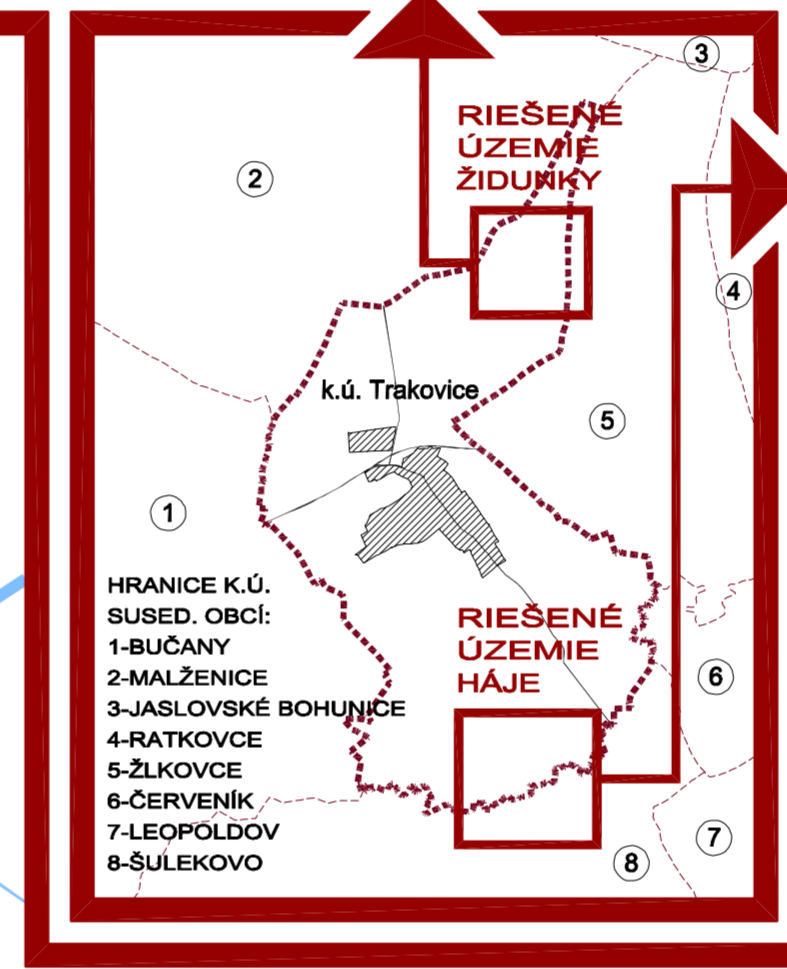
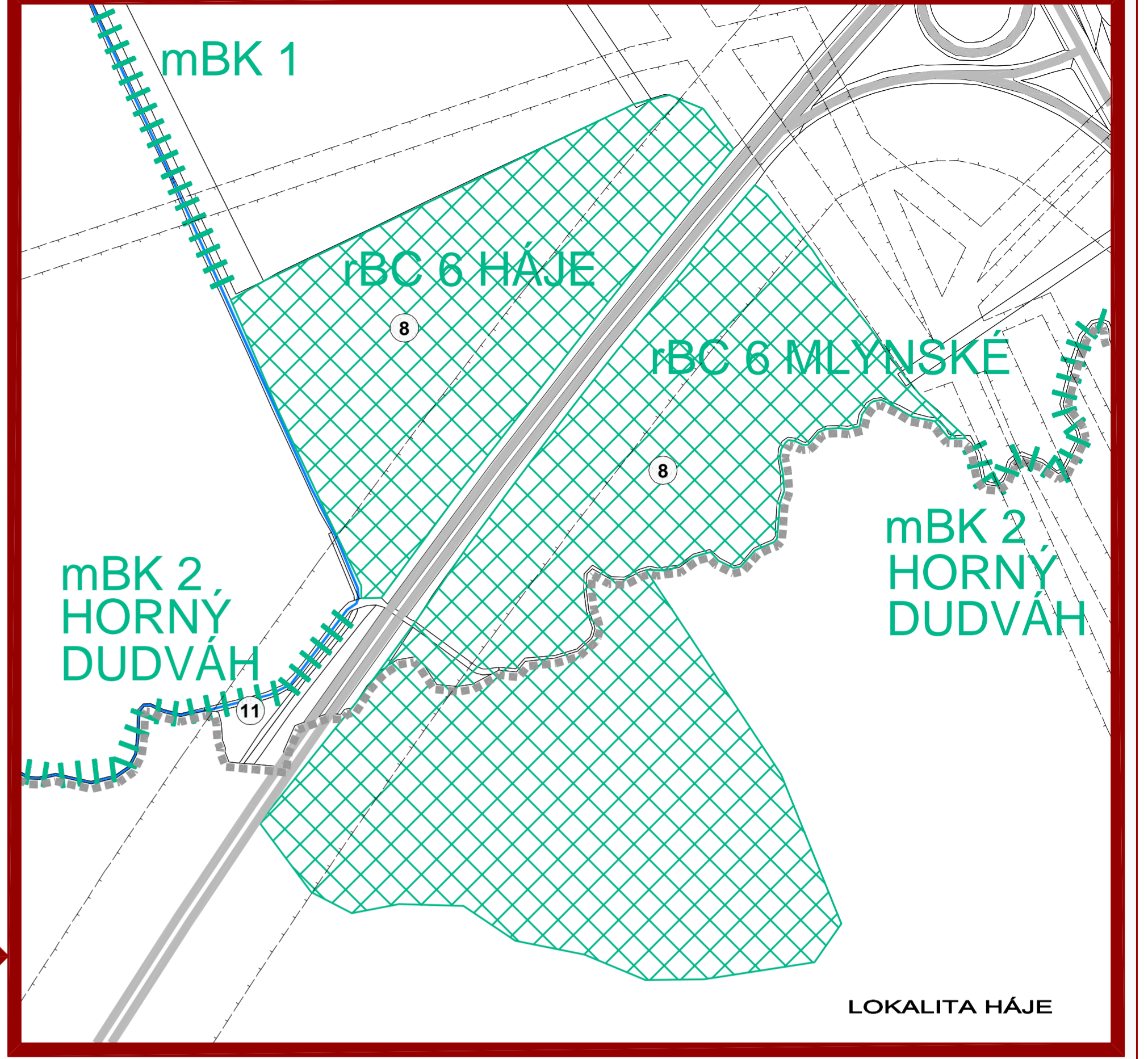
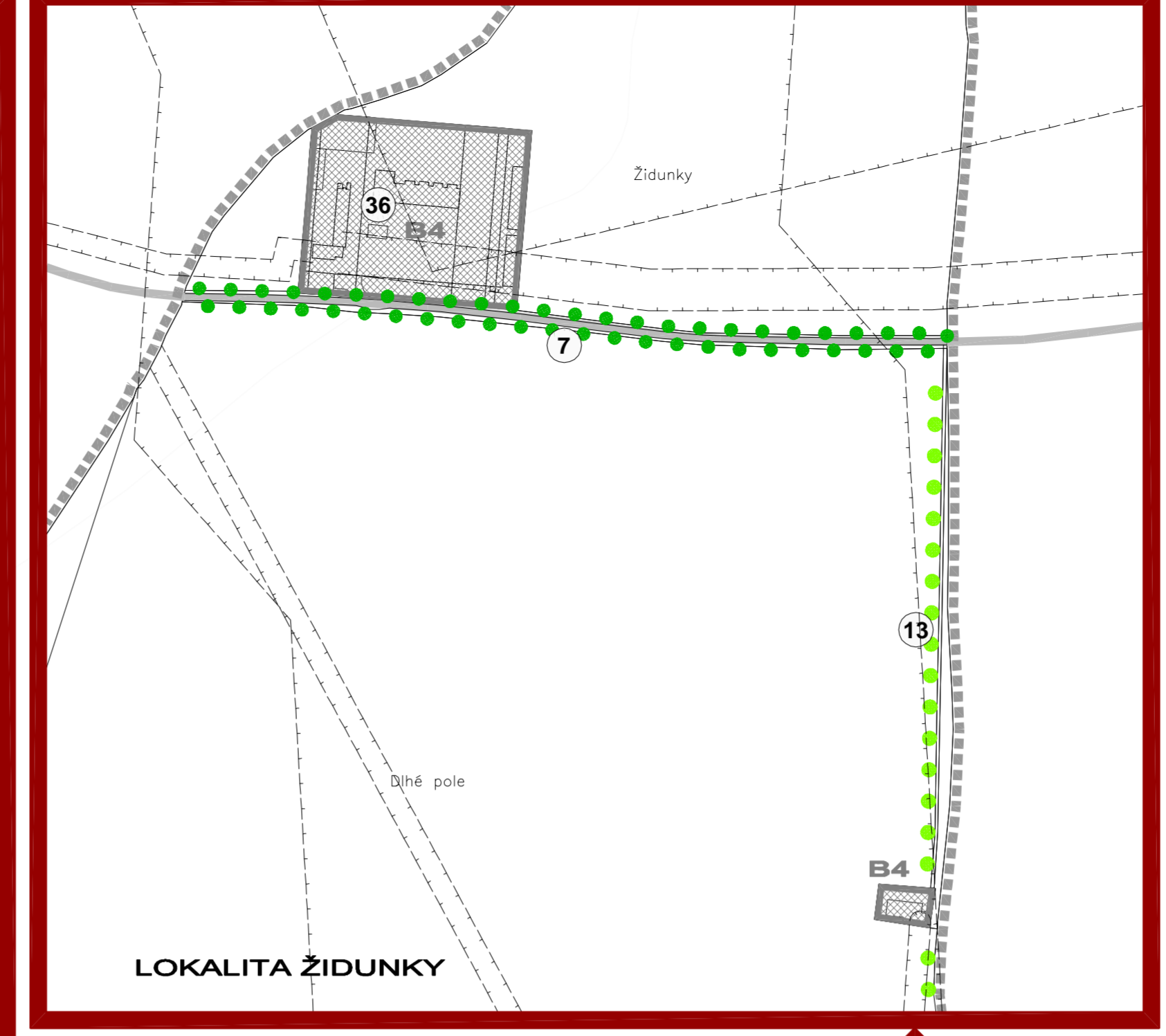
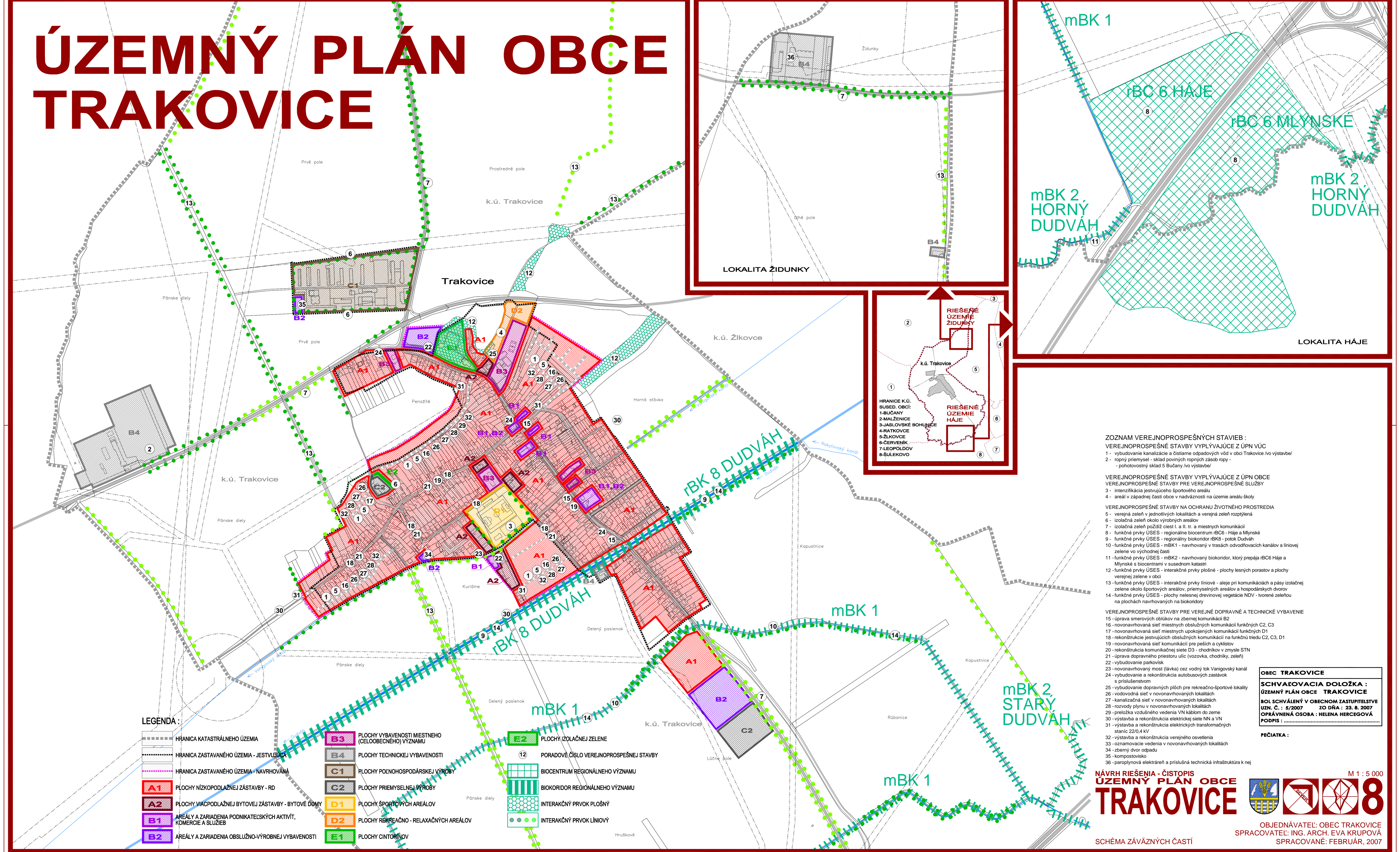


ÚZEMNÝ PLÁN OBCE TRAKOVICE



LEGENDA:

- | | | | | | |
|--|---|--|---|--|---|
| | HRANICA KATASTRÁLNEHO ÚZEMIA | | PLOCHY VYBAVENOSTI MIESTNEHO (CELOOBECNEHO) VÝZNAMU | | PLOCHY IZOLAČNEJ ZELENÉ |
| | HRANICA ZASTAVANÉHO ÚZEMIA - JESTVUJÚCA | | PLOCHY TECHNICkej VYBAVENOSTI | | PORADOVÉ ČÍSLO VEREJNOPROSPEŠNEJ STAVBY |
| | HRANICA ZASTAVANÉHO ÚZEMIA - NAVRHOVANÁ | | PLOCHY POĽNOHOSPODÁRSKEJ VÝROBY | | BIOCENTRUM REGIONÁLNEHO VÝZNAMU |
| | PLOCHY NÍZKOPODLAŽNEJ ZÁSTAVBY - RD | | PLOCHY PRIEMYSELNEJ VÝROBY | | BIOKORIDOR REGIONÁLNEHO VÝZNAMU |
| | PLOCHY VIACPODLAŽNEJ BYTOVEJ ZÁSTAVBY - BYTOVÉ DÔMY | | PLOCHY ŠPORTOVÝCH AREÁLOV | | INTERAKČNÝ PRVOK PLOŠNÝ |
| | AREÁLY A ZARIADENIA PODNIKATEĽSKÝCH AKTÍVIT, KOMERČIE A SLUŽIEB | | PLOCHY REKREAČNO - RELAXAČNÝCH AREÁLOV | | INTERAKČNÝ PRVOK LÍNIOVÝ |
| | AREÁLY A ZARIADENIA OBSLUŽNO-VÝROBNEJ VYBAVENOSTI | | PLOCHY CINTORÍNOV | | |

ZOZNAM VEREJNOPROSPEŠNÝCH STAVIEB:
VEREJNOPROSPEŠNÉ STAVBY VYPLÝVAJUCE Z ÚPN VÚC
 1 - vybudovanie kanalizácie a Čistiarne odpadových vôd v obci Trakovice (vo výstavbe)
 2 - ročný priemysel - sklad povinných ropných zásob ropy - pohotovostný sklad 5 Bučany (vo výstavbe)

VEREJNOPROSPEŠNÉ STAVBY VYPLÝVAJUCE Z ÚPN OBCE
VEREJNOPROSPEŠNÉ STAVBY PRE VEREJNOPROSPEŠNÉ SLUŽBY
 3 - intenzifikácia existujúceho športového areálu
 4 - areál v západnej časti obce v nadväznosti na územie areálu školy

VEREJNOPROSPEŠNÉ STAVBY NA OCHRANU ŽIVOTNÉHO PROSTREDIA
 5 - verejná zeleň v jednotlivých lokalitách a verejná zeleň rozptýlená
 6 - izolačná zeleň okolo výrobných areálov
 7 - izolačná zeleň pozdĺž ciest I. a II. tr. a miestnych komunikácií

8 - funkčné prvky ÚSES - regionálne biocentrum (BC6 - Háje a Mlýnské
 9 - funkčné prvky ÚSES - regionálny biokoridor (BK8 - potok Dudváh
 10 - funkčné prvky ÚSES - mBK1 - navrhovaný v trasách odvodňovacích kanálov a líniovej zelene vo východnej časti
 11 - funkčné prvky ÚSES - mBK2 - navrhovaný biokoridor, ktorý prechádza BC6 Háje a Mlýnské s biocentrami v susednom katastri

12 - funkčné prvky ÚSES - interakčné prvky plošné - plochy lesných porastov a plochy verejnej zelene v obci
 13 - funkčné prvky ÚSES - interakčné prvky líniové - aleje pri komunikáciách a pásy izolačnej zelene okolo športových areálov, priemyselných areálov a hospodárskych dvorov
 14 - funkčné prvky ÚSES - plochy nelesnej drevinovej vegetácie NDV - tvorené zeleňou na plochách navrhovaných na biokoridory

VEREJNOPROSPEŠNÉ STAVBY PRE VEREJNÉ DOPRAVNÉ A TECHNICKÉ VYBAVENIE
 15 - úprava smerových oblúkov na zbernej komunikácii B2
 16 - novonavrhovaná sieť miestnych obslužných komunikácií funkčných C2, C3
 17 - novonavrhovaná sieť miestnych upokojených komunikácií funkčných D1
 18 - rekonštrukcie existujúcich obslužných komunikácií na funkčnú triedu C2, C3, D1
 19 - novonavrhovaná sieť komunikácií pre peších a cyklistov
 20 - rekonštrukcia komunikačnej siete D3 - chodníkov v zmysle STN
 21 - úprava dopravného priestoru ulíc (vozovka, chodníky, zeleň)
 22 - vybudovanie parkovísk
 23 - novonavrhovaný most (lávka) cez vodný tok Vanigovský kanál
 24 - vybudovanie a rekonštrukcia autobusových zastávok s príslušenstvom
 25 - vybudovanie dopravných plôch pre rekreačno-sportové lokality
 26 - vodvodná sieť v novonavrhovaných lokalitách
 27 - kanalizačná sieť v novonavrhovaných lokalitách
 28 - rozvody plynu v novonavrhovaných lokalitách
 29 - preložka vzdušného vedenia VN káblom do zeme
 30 - výstavba a rekonštrukcia elektrickej siete NN a VN
 31 - výstavba a rekonštrukcia elektrických transformačných staníc 22/0,4 kV
 32 - výstavba a rekonštrukcia verejného osvetlenia
 33 - označovacie vedenia v novonavrhovaných lokalitách
 34 - zberný dvor odpadu
 35 - kompostovisko
 36 - paroplynová elektrárňa a príslušná technická infraštruktúra k nej

OBEC TRAKOVICA
SCHVAĽOVACIA DOLOŽKA:
ÚZEMNÝ PLÁN OBCE TRAKOVICE
 BOL SCHVÁLENÝ V OBCENOM ZASTUPITELSTVE
 UZN. Č.: 8/2007 ZO DŇA: 23. 8. 2007
 OPIŤAVNÁ OSOBA: HELENA HERCEGOVÁ
 PODPIS:

PEČIATKA:

NÁVRH RIEŠENIA - ČISTOPIS
ÚZEMNÝ PLÁN OBCE TRAKOVICE
 M 1 : 5 000
 OBJEDNÁVATEL: OBEC TRAKOVICE
 SPRACOVATEĽ: ING. ARCH. EVA KRUPOVÁ
 SCHÉMA ZÁVÄZNÝCH ČASTÍ
 SPRACOVANÉ: FEBRUÁR, 2007