

ZMENA 05/2020-a

OBEC TRAKOVICE  
 SCHVAĽOVACIA DOLOŽKA :  
 ÚZEMNÝ PLÁN OBCE TRAKOVICE  
 ZMENY A DOPLNKY 05/2020  
 BOL SCHVÁLENÝ V OBCENOM ZASTUPITEĽSTVE  
 DŇA 28.06.2021 UZN.Č. 31/2021 A JEHO ZÁVÄZNÄ  
 ČASŤ BOLA VYHLÁSENÄ VZN. Č. 01/2021  
 OPRAVNENÄ OŠOBA : Ing. ĽUDOVÍT TOLAROVÍČ  
 PODPIS :

PEČIATKA :

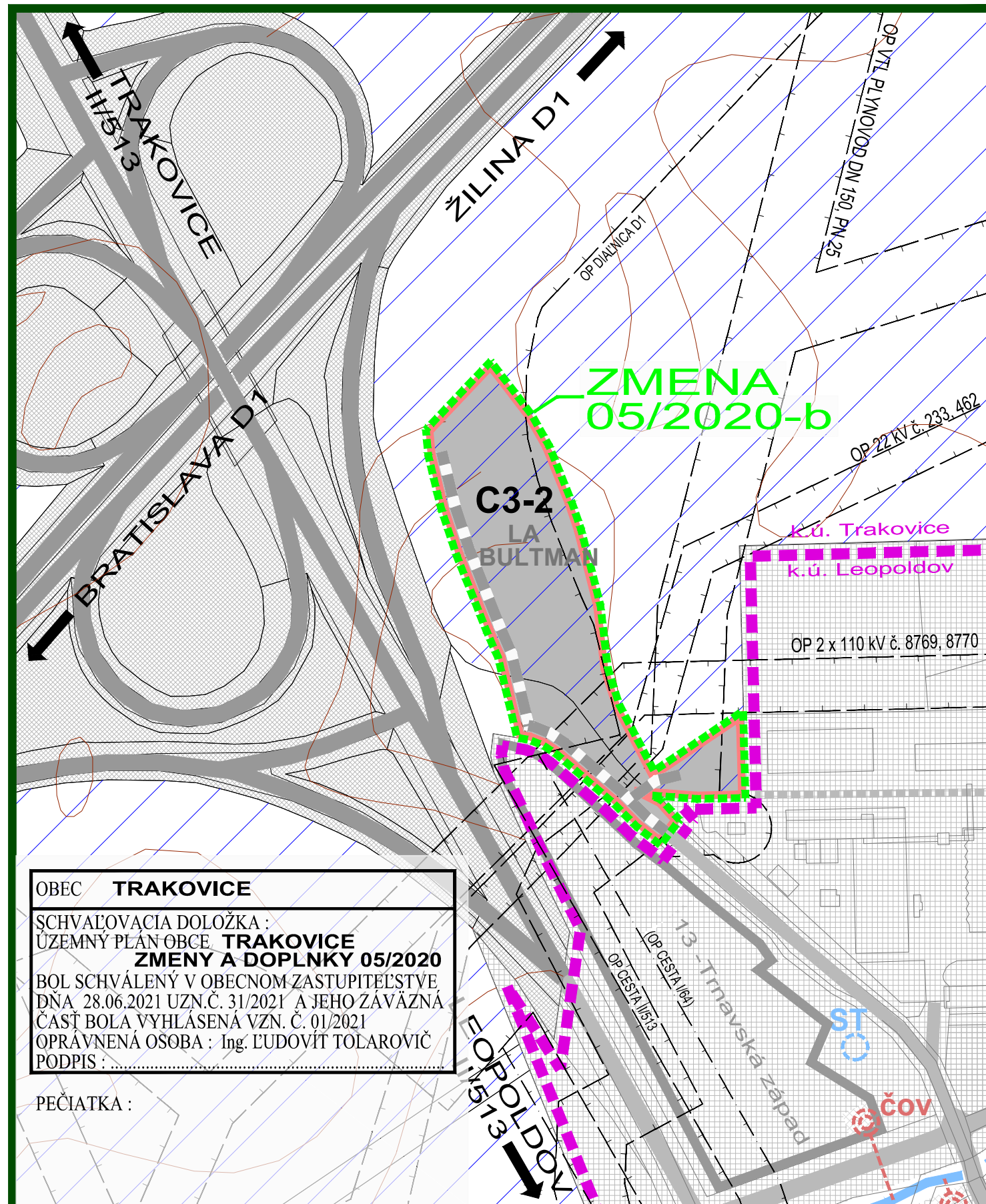
M 1 : 2 880



OBJEDNÁVATEĽ: OBEC TRAKOVICE  
 HL. RIEŠITEĽ: ING.ARCH. EVA KRUPOVÄ  
 SPRACOVANÉ: MÁJ, 2021

ZMENA 05/2020 - ČISTOPIS  
 ÚZEMNÝ PLÁN OBCE  
**TRAKOVICE**

VÝKRES RIEŠENIA VEREJNÉHO  
 TECHNICKÉHO VYBAVENIA  
 VODNÉ HOSPODÄRSTVO



ZMENA 05/2020-b

OBEC TRAKOVICE  
 SCHVAĽOVACIA DOLOŽKA :  
 ÚZEMNÝ PLÁN OBCE TRAKOVICE  
 ZMENY A DOPLNKY 05/2020  
 BOL SCHVÁLENÝ V OBCENOM ZASTUPITEĽSTVE  
 DŇA 28.06.2021 UZN.Č. 31/2021 A JEHO ZÁVÄZNÄ  
 ČASŤ BOLA VYHLÁSENÄ VZN. Č. 01/2021  
 OPRAVNENÄ OŠOBA : Ing. ĽUDOVÍT TOLAROVÍČ  
 PODPIS :

PEČIATKA :

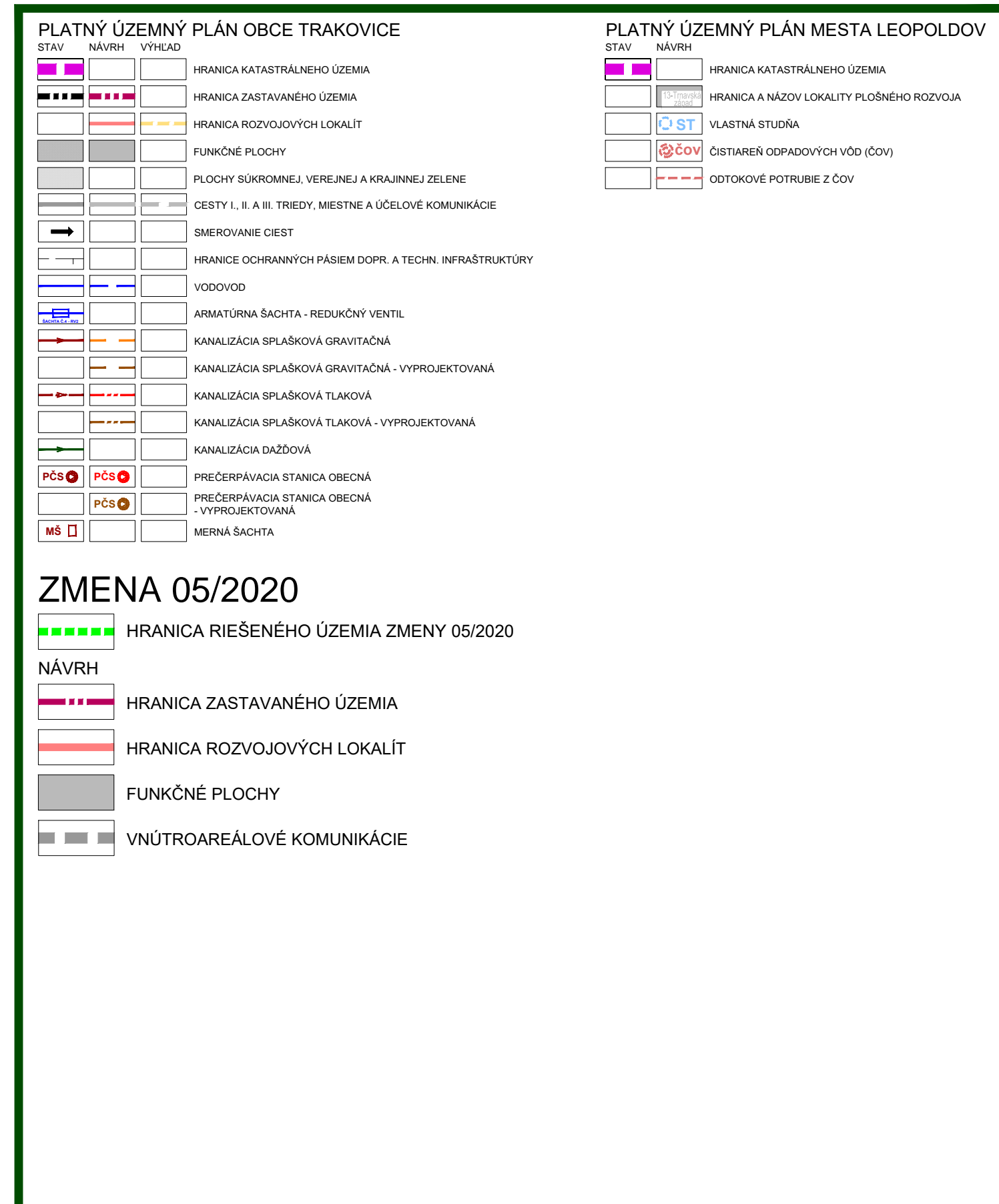
M 1 : 2 880



OBJEDNÁVATEĽ: OBEC TRAKOVICE  
 HL. RIEŠITEĽ: ING.ARCH. EVA KRUPOVÄ  
 SPRACOVANÉ: MÁJ, 2021

ZMENA 05/2020 - ČISTOPIS  
 ÚZEMNÝ PLÁN OBCE  
**TRAKOVICE**

VÝKRES RIEŠENIA VEREJNÉHO  
 TECHNICKÉHO VYBAVENIA  
 VODNÉ HOSPODÄRSTVO




PLATNÝ ÚZEMNÝ PLÁN OBCE TRAKOVICE		
STAV	NÁVRH	VÝHLAD
[Symbol]	[Symbol]	HRANICA KATASTRÁLNEHO ÚZEMIA
[Symbol]	[Symbol]	HRANICA ZASTAVANÉHO ÚZEMIA
[Symbol]	[Symbol]	HRANICA ROZVOJOVÝCH LOKALÍT
[Symbol]	[Symbol]	FUNKČNÉ PLOCHY
[Symbol]	[Symbol]	PLOCHY SÚKROMNEJ, VEREJNEJ A KRAJINEJ ZELENÉ
[Symbol]	[Symbol]	CESTY I., II. A III. TRIEDY, MIESTNE A ÚČELOVÉ KOMUNIKÁCIE
[Symbol]	[Symbol]	SMEROVANIE CIEST
[Symbol]	[Symbol]	HRANICE OCHRANNÝCH PÁSIEM DOPR. A TECHN. INFRAŠTRUKTÚRY
[Symbol]	[Symbol]	VODOVOD
[Symbol]	[Symbol]	ARMATÚRNA ŠACHTA - REDUKČNÝ VENTIL
[Symbol]	[Symbol]	KANALIZÁCIA SPLAŠKOVÄ GRAVITÄČNÄ
[Symbol]	[Symbol]	KANALIZÁCIA SPLAŠKOVÄ GRAVITÄČNÄ - VYPROJEKTOVANÄ
[Symbol]	[Symbol]	KANALIZÁCIA SPLAŠKOVÄ TLAKOVÄ
[Symbol]	[Symbol]	KANALIZÁCIA SPLAŠKOVÄ TLAKOVÄ - VYPROJEKTOVANÄ
[Symbol]	[Symbol]	KANALIZÁCIA DAŽĎOVÄ
[Symbol]	[Symbol]	PREČERPÄVACIA STANICA OBECNÄ
[Symbol]	[Symbol]	PREČERPÄVACIA STANICA OBECNÄ - VYPROJEKTOVANÄ
[Symbol]	[Symbol]	MERNÄ ŠACHTA

PLATNÝ ÚZEMNÝ PLÁN MESTA LEOPOLDOV		
STAV	NÁVRH	VÝHLAD
[Symbol]	[Symbol]	HRANICA KATASTRÁLNEHO ÚZEMIA
[Symbol]	[Symbol]	HRANICA A NÄZOV LOKALITY PĽOŠNÉHO ROZVOJA
[Symbol]	[Symbol]	VLASTNÄ STUĎNÄ
[Symbol]	[Symbol]	ČISTIAREŇ ODPADOVÝCH VÖD (ČOV)
[Symbol]	[Symbol]	ODTOKOVÉ POTRUBIE Z ČOV

**ZMENA 05/2020**

[Symbol]	HRANICA RIEŠENÉHO ÚZEMIA ZMENY 05/2020
[Symbol]	NÄVRH
[Symbol]	HRANICA ZASTAVANÉHO ÚZEMIA
[Symbol]	HRANICA ROZVOJOVÝCH LOKALÍT
[Symbol]	FUNKČNÉ PLOCHY
[Symbol]	VNÜTROAREÄLOVÉ KOMUNIKÁCIE

M 1 : 2 880



OBJEDNÁVATEĽ: OBEC TRAKOVICE  
 HL. RIEŠITEĽ: ING.ARCH. EVA KRUPOVÄ  
 SPRACOVANÉ: MÁJ, 2021

ZMENA 05/2020 - ČISTOPIS  
 ÚZEMNÝ PLÁN OBCE  
**TRAKOVICE**

VÝKRES RIEŠENIA VEREJNÉHO  
 TECHNICKÉHO VYBAVENIA  
 VODNÉ HOSPODÄRSTVO