

OBEC TRAKOVICE
 SCHVAĽOVACIA DOLOŽKA :
 ÚZEMNÝ PLÁN OBCE TRAKOVICE
 ZMENY A DOPLNKY 06/2023
 BOL SCHVÁLENÝ V OBEČNOM ZASTUPITELSTVE
 DŇA 13.12.2023 UZN.Č. 76/2023 A JEHO ZÁVÄZNÄ
 ČÄST BOLA VYHLÄSENÄ VZN. Č. 05/2023
 OPRÄVNVENÄ OSOBA : Ing. ĽUDOVIT TOLAROVIC
 PODPIS :

PEČIATKA :

k.ú. Malženice

ZMENA
06/2023-b

C3-1

OV

C2-2

PPČ ELEKTROSTANICA
MALŽENICE

MALŽENICE

PRIVOD VODY
ZĽKOVCE-TRNAVA - DN600


11/5

PRIVOD TECH
ODVOD ODPÄI

k.ú. Trakovice

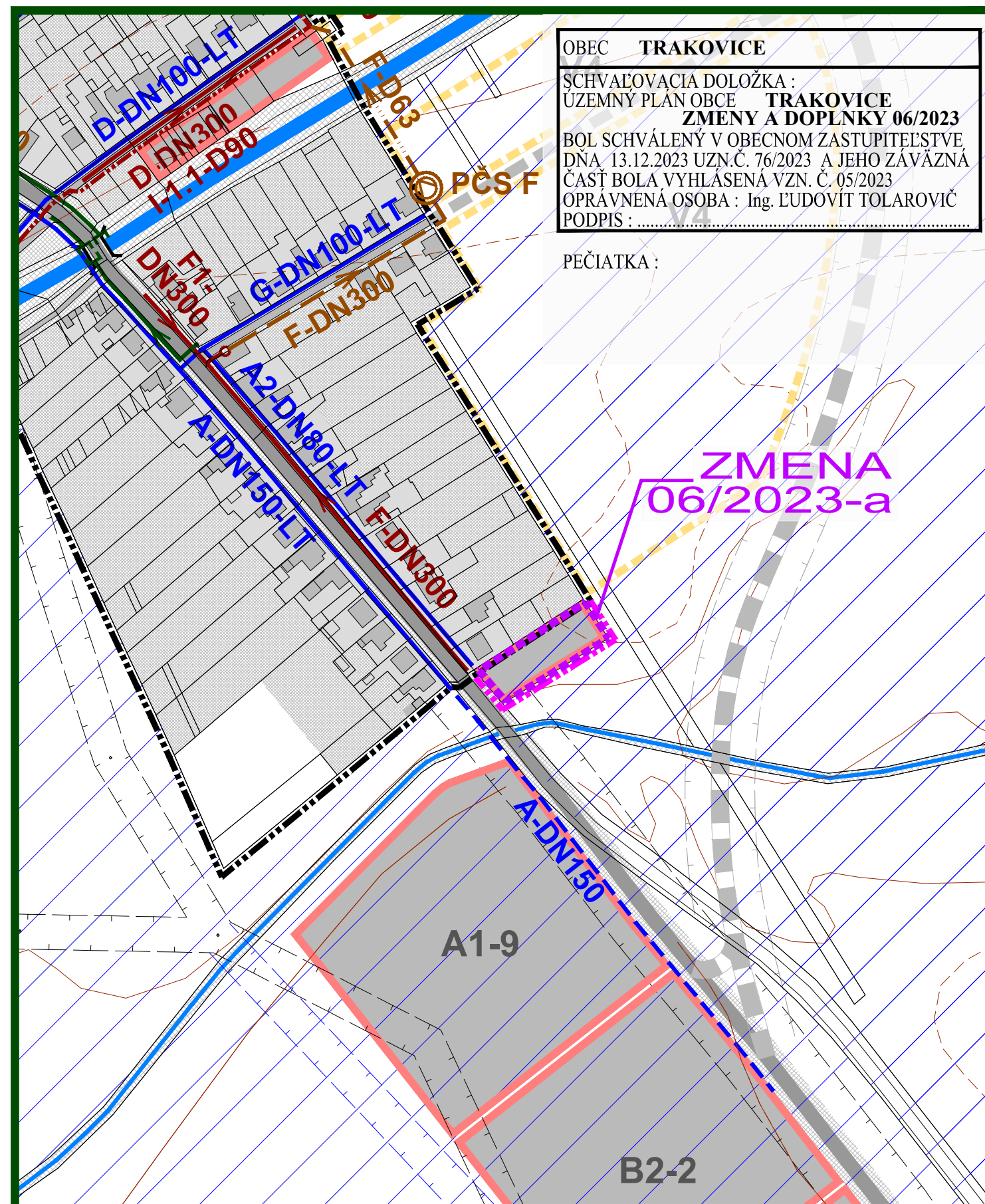
M 1 : 2 880

ZMENA 06/2023 - ČISTOPIS
 ÚZEMNÝ PLÁN OBCE
 TRAKOVICE



VÝKRES RIEŠENIA VEREJNÉHO
 TECHNICKÉHO VYBAVENIA
 VODNÉ HOSPODÄRSTVO

OBJEDNÄVATEĽ: OBEC TRAKOVICE
 HL. RIEŠITEL: ING.ARCH. EVA KRUPOVÄ
 SPRACOVANÉ: DECEMBER, 2023



OBEC TRAKOVICE
 SCHVAĽOVACIA DOLOŽKA :
 ÚZEMNÝ PLÁN OBCE TRAKOVICE
 ZMENY A DOPLNKY 06/2023
 BOL SCHVÁLENÝ V OBEČNOM ZASTUPITELSTVE
 DŇA 13.12.2023 UZN.Č. 76/2023 A JEHO ZÁVÄZNÄ
 ČÄST BOLA VYHLÄSENÄ VZN. Č. 05/2023
 OPRÄVNVENÄ OSOBA : Ing. ĽUDOVIT TOLAROVIC
 PODPIS :

PEČIATKA :


ZMENA
06/2023-a

A1-9

B2-2

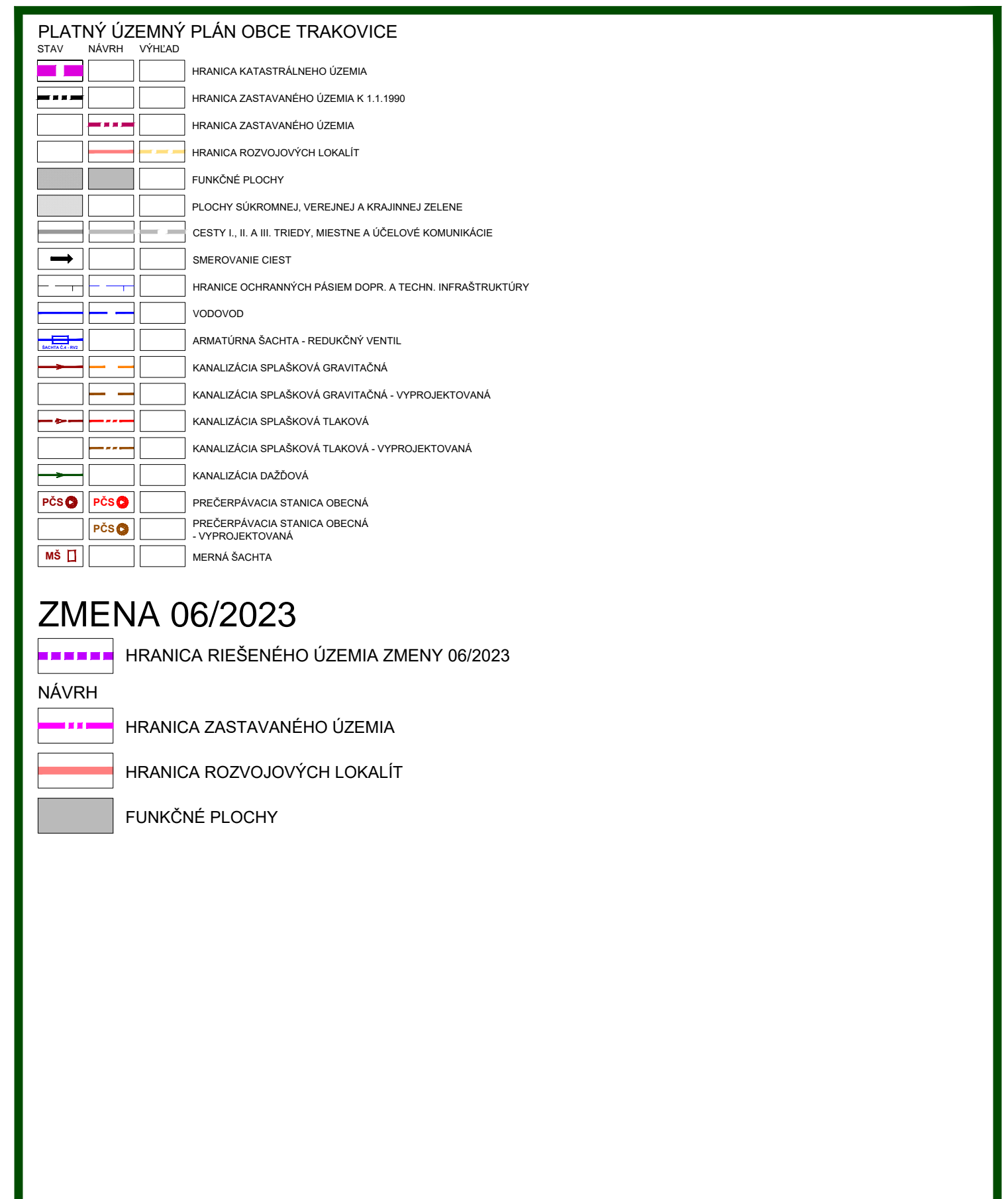
M 1 : 2 880

ZMENA 06/2023 - ČISTOPIS
 ÚZEMNÝ PLÁN OBCE
 TRAKOVICE



VÝKRES RIEŠENIA VEREJNÉHO
 TECHNICKÉHO VYBAVENIA
 VODNÉ HOSPODÄRSTVO

OBJEDNÄVATEĽ: OBEC TRAKOVICE
 HL. RIEŠITEL: ING.ARCH. EVA KRUPOVÄ
 SPRACOVANÉ: DECEMBER, 2023



PLATNÝ ÚZEMNÝ PLÁN OBCE TRAKOVICE

STAV	NÄVRH	VÝHLÄD	
[Symbol]	[Symbol]	[Symbol]	HRANICA KATASTRÄLNEHO ÚZEMIA
[Symbol]	[Symbol]	[Symbol]	HRANICA ZASTAVANÉHO ÚZEMIA K 1.1.1990
[Symbol]	[Symbol]	[Symbol]	HRANICA ZASTAVANÉHO ÚZEMIA
[Symbol]	[Symbol]	[Symbol]	HRANICA ROZVOJOVÝCH LOKALÍT
[Symbol]	[Symbol]	[Symbol]	FUNKČNÉ PLOCHY
[Symbol]	[Symbol]	[Symbol]	PLOCHY SÜKROMNEJ, VEREJNEJ A KRAJINEJ ZELENÉ
[Symbol]	[Symbol]	[Symbol]	CESTY I., II. A III. TRIEDY, MIESTNE A ÜCEĽOVÉ KOMUNIKÄCIE
[Symbol]	[Symbol]	[Symbol]	SMEROVANIE CIEST
[Symbol]	[Symbol]	[Symbol]	HRANICE OCHRANNÝCH PÄSIEM DOPR. A TECHN. INFRAŠTRUKTÜRY
[Symbol]	[Symbol]	[Symbol]	VODOVOD
[Symbol]	[Symbol]	[Symbol]	ARMATÜRNA ŠÄHTA - REDUKČNÝ VENTIL
[Symbol]	[Symbol]	[Symbol]	KANALIZÄCIA SPLÄŠKOVÄ GRAVITÄČNÄ
[Symbol]	[Symbol]	[Symbol]	KANALIZÄCIA SPLÄŠKOVÄ GRAVITÄČNÄ - VYPROJEKTOVANÄ
[Symbol]	[Symbol]	[Symbol]	KANALIZÄCIA SPLÄŠKOVÄ TLAKOVÄ
[Symbol]	[Symbol]	[Symbol]	KANALIZÄCIA SPLÄŠKOVÄ TLAKOVÄ - VYPROJEKTOVANÄ
[Symbol]	[Symbol]	[Symbol]	KANALIZÄCIA DAŽDOVÄ
[Symbol]	[Symbol]	[Symbol]	PREČERPÄVACIA STANICA OBEČNÄ
[Symbol]	[Symbol]	[Symbol]	PREČERPÄVACIA STANICA OBEČNÄ - VYPROJEKTOVANÄ
[Symbol]	[Symbol]	[Symbol]	MERNÄ ŠÄHTA

ZMENA 06/2023

[Symbol] HRANICA RIEŠENÉHO ÚZEMIA ZMENY 06/2023


NÄVRH

[Symbol] HRANICA ZASTAVANÉHO ÚZEMIA

[Symbol] HRANICA ROZVOJOVÝCH LOKALÍT

[Symbol] FUNKČNÉ PLOCHY

ZMENA 06/2023 - ČISTOPIS
 ÚZEMNÝ PLÁN OBCE
 TRAKOVICE



VÝKRES RIEŠENIA VEREJNÉHO
 TECHNICKÉHO VYBAVENIA
 VODNÉ HOSPODÄRSTVO

OBJEDNÄVATEĽ: OBEC TRAKOVICE
 HL. RIEŠITEL: ING.ARCH. EVA KRUPOVÄ
 SPRACOVANÉ: DECEMBER, 2023

M 1 : 2 880