

OBEC TRAKOVICE  
 SCHVAĽOVACIA DOLOŽKA :  
 ÚZEMNÝ PLÁN OBCE TRAKOVICE  
 ZMENA 02/2012  
 BOL SCHVÁLENÝ V OBECNOM ZASTUPITELSTVE  
 DŇA 25.06.2013 UZN.Č. 25/2013 A JEHO ZÁVÄZNÄ  
 ČASŤ BOLA VYHLÄSENÄ VZN. Č. 03/2013  
 OPÄRVNENÄ OSOBA : Ing. LUDOVIT TOLAROVIC  
 PODPIS :

PEČIATKA :

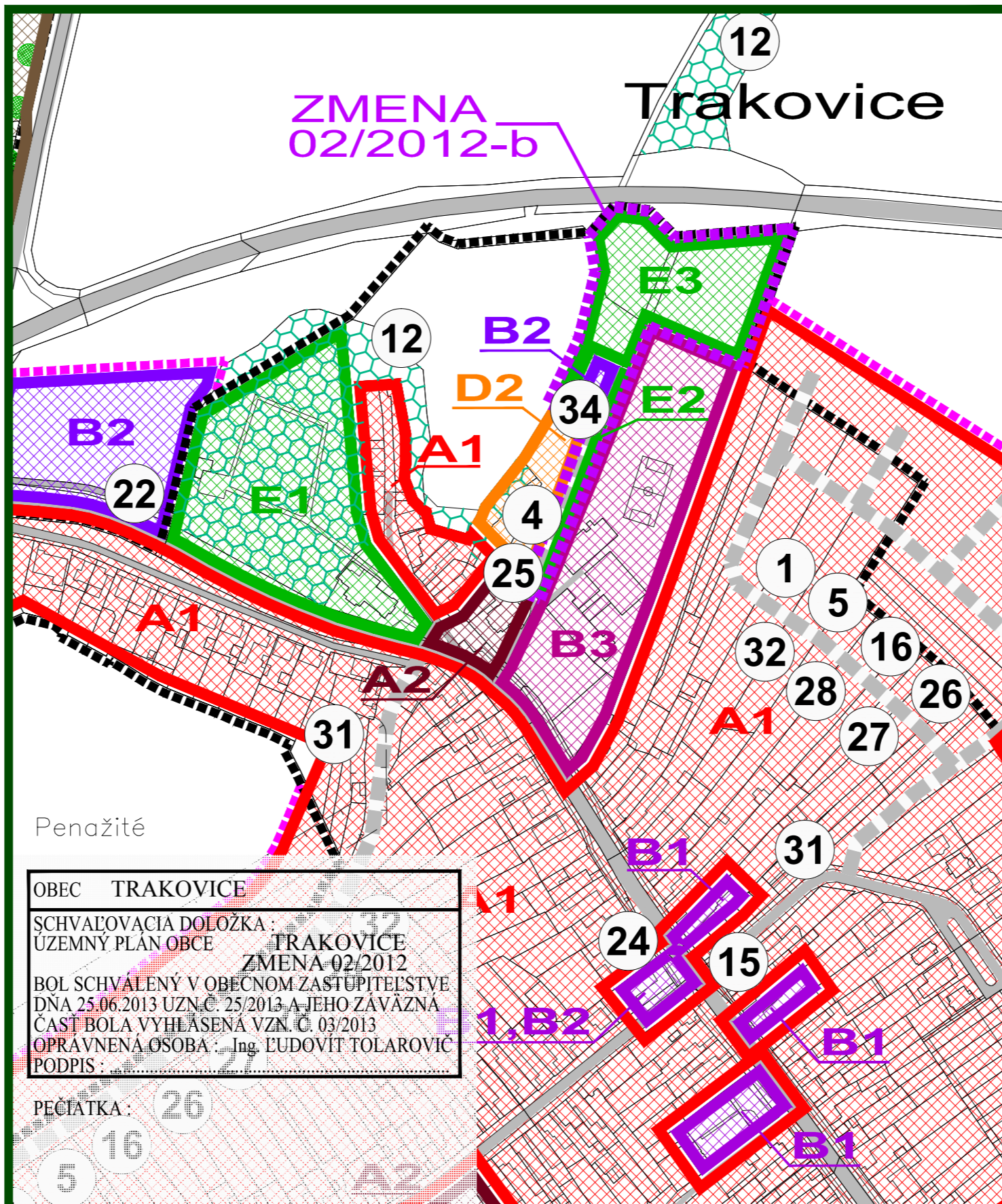
ZMENA 02/2012 - a - ČISTOPIS  
 ÚZEMNÝ PLÁN OBCE  
**TRAKOVICE**

M 1 : 2 880



OBJEDNÄVATEĽ: OBEC TRAKOVICE  
 HL. RIEŠITEL': ING.ARCH. EVA KRUPOVÄ  
 SPRACOVANÉ: JÜN, 2013

SCHÉMA ZÄVÄZNÝCH ČASŤÍ - PO ZMENE




OBEC TRAKOVICE  
 SCHVAĽOVACIA DOLOŽKA :  
 ÚZEMNÝ PLÁN OBCE TRAKOVICE  
 ZMENA 02/2012  
 BOL SCHVÁLENÝ V OBECNOM ZASTUPITELSTVE  
 DŇA 25.06.2013 UZN.Č. 25/2013 A JEHO ZÄVÄZNÄ  
 ČASŤ BOLA VYHLÄSENÄ VZN. Č. 03/2013  
 OPÄRVNENÄ OSOBA : Ing. LUDOVIT TOLAROVIC  
 PODPIS :

PEČIATKA :

ZMENA 02/2012 - b - ČISTOPIS  
 ÚZEMNÝ PLÁN OBCE  
**TRAKOVICE**

M 1 : 2 880



OBJEDNÄVATEĽ: OBEC TRAKOVICE  
 HL. RIEŠITEL': ING.ARCH. EVA KRUPOVÄ  
 SPRACOVANÉ: JÜN, 2013

SCHÉMA ZÄVÄZNÝCH ČASŤÍ - PO ZMENE

SCHVÄLENÝ NÄVRH RIEŠENIA ÚZEMNÉHO PLÄNU OBCE :


- HRANICA KATASTRÄLNEHO ÚZEMIA
- HRANICA ZASTAVANÉHO ÚZEMIA - JESTVUJÜCA
- HRANICA ZASTAVANÉHO ÚZEMIA - NAVRHOVANÄ
- OCHRANNÉ PÄSMA VŠETKÝCH DRUHOV
- OCHRANNÉ PÄSMA - NAVRHOVANÉ NA ZRUŠENIE
- PLOCHY NIZKOPODLAŽNEJ ZÄSTAVBY - RD
- PLOCHY VIACPODLAŽNEJ BYTOVEJ ZÄSTAVBY - BYTOVÉ DOMY
- AREÄLY A ZARIADENIA PODNIKATEĽSKÝCH AKTIVIT, KOMERCIE A SLUŽIEB
- AREÄLY A ZARIADENIA OBSLUŽNO-VÝROBNEJ VYBAVENOSTI
- PLOCHY VYBAVENOSTI MIESTNEHO (CEĽOBEČNEHO) VÝZNAMU
- PLOCHY TECHNICKEJ VYBAVENOSTI
- PLOCHY POLNOHOSPODÄRSKEJ VÝROBY
- PLOCHY PRIEMYSELNEJ VÝROBY
- PLOCHY ŠPORTOVÝCH AREÄLOV
- PLOCHY REKREAČNO - RELAXAČNÝCH AREÄLOV
- PLOCHY CINTORINOV
- PLOCHY IZOLAČNEJ ZELENE
- PLOCHY KRAJINNEJ ZELENE
- 12 PORADOVÉ ČÍSLO VEREJNOPROSPEŠNEJ STAVBY
- BIOCENTRUM REGIONÄLNEHO VÝZNAMU
- BIOKORIDOR REGIONÄLNEHO VÝZNAMU
- INTERAKČNÝ PRVOK PLOŠNÝ
- INTERAKČNÝ PRVOK LÍNIOVÝ

ZMENA 02/2012  
 HRANICA RIEŠENÉHO ÚZEMIA ZMENE 02/2012

- PLOCHY NIZKOPODLAŽNEJ ZÄSTAVBY - RD
- AREÄLY A ZARIADENIA OBSLUŽNO-VÝROBNEJ VYBAVENOSTI
- PLOCHY IZOLAČNEJ ZELENE
- PLOCHY KRAJINNEJ ZELENE

ZMENA 02/2012 - ČISTOPIS  
 ÚZEMNÝ PLÁN OBCE  
**TRAKOVICE**

M 1 : 2 880



OBJEDNÄVATEĽ: OBEC TRAKOVICE  
 HL. RIEŠITEL': ING.ARCH. EVA KRUPOVÄ  
 SPRACOVANÉ: JÜN, 2013

SCHÉMA ZÄVÄZNÝCH ČASŤÍ - LEGENDA

- ZOZNAM VEREJNOPROSPEŠNÝCH STAVIEB :
- VEREJNOPROSPEŠNÉ STAVBY VYPÄVÄJÜCE Z ÜPN VÜC
- 1 - vybudovanie kanalizácie a čistiarne odpadových vôd v obci Trakovice /vo výstavbe/
  - 2 - ropný priemysel - sklad povinných ropných zásob ropy - pohotovostný sklad 5 Bučany /vo výstavbe/
- VEREJNOPROSPEŠNÉ STAVBY VYPÄVÄJÜCE Z ÜPN OBCE
- VEREJNOPROSPEŠNÉ STAVBY PRE VEREJNOPROSPEŠNÉ SLUŽBY
- 3 - intenzifikácia jestvujúceho športového areálu
  - 4 - areál voľného času v západnej časti obce v nadväznosti na územie areálu školy
- VEREJNOPROSPEŠNÉ STAVBY NA OCHRANU ŽIVOTNÉHO PROSTREDIA
- 5 - verejnÄ zeleň v jednotlivých lokalitách a verejnÄ zeleň rozptýlenÄ
  - 6 - izolačná zeleň okolo výrobných areälov
  - 7 - izolačná zeleň poZdĺž ciest I. a II. tr. a miestnych komunikácií
  - 8 - funkčné prvky ÚSES - regionálne biocentrum rBC6 - Háje a Mlynské
  - 9 - funkčné prvky ÚSES - regionálny biokoridor rBK8 - potok DudvÄh
  - 10 - funkčné prvky ÚSES - mBK1 - navrhovaný v trasách odvodňovacích kanálov a líniovej zelene vo východnej časti
  - 11 - funkčné prvky ÚSES - mBK2 - navrhovaný biokoridor, ktorý prepÄja rBC6 Háje a Mlynské s biocentrom v susednom katastri
  - 12 - funkčné prvky ÚSES - interakčné prvky plošné - plochy lesných porastov a plochy verejnej zelene v obci
  - 13 - funkčné prvky ÚSES - interakčné prvky líniové - aleje pri komunikáciách a pásy izolačnej zelene okolo športových areälov, priemyselných areälov a hospodárskych dvorov
  - 14 - funkčné prvky ÚSES - plochy nelesnej drevinovej vegetácie NDV - tvorené zeleňou na plochách navrhovaných na biokoridory
- VEREJNOPROSPEŠNÉ STAVBY PRE VEREJNÉ DOPRAVNÉ A TECHNICKÉ VYBAVENIE
- 15 - úprava smerových oblukov na zbernej komunikácii B2
  - 16 - novonavrhovaná sieť miestnych obslužných komunikácií funkčných C2, C3
  - 17 - novonavrhovaná sieť miestnych upokojených komunikácií funkčných D1
  - 18 - rekonštrukcie jestvujúcich obslužných komunikácií na funkčnú triedu C2, C3, D1
  - 19 - novonavrhovaná sieť komunikácií pre peších a cyklistov
  - 20 - rekonštrukcia komunikačnej siete D3 - chodníkov v zmysle STN
  - 21 - úprava dopravného priestoru ulíc (vozovka, chodníky, zeleň)
  - 22 - vybudovanie parkovísk
  - 23 - novonavrhovaný most (lávka) cez vodný tok Vanigovský kanäl
  - 24 - vybudovanie a rekonštrukcia autobusových zastávok s príslušenstvom
  - 25 - vybudovanie dopravných plôch pre rekreačno-sportové lokality
  - 26 - vodovodná sieť v novonavrhovaných lokalitách
  - 27 - kanalizačná sieť v novonavrhovaných lokalitách
  - 28 - rozvodny plyn v novonavrhovaných lokalitách
  - 29 - preložka vzdušného vedenia VN káblom do zeme
  - 30 - výstavba a rekonštrukcia elektrickej siete NN a VN
  - 31 - výstavba a rekonštrukcia elektrických transformačných staníc 22/0,4 kV
  - 32 - výstavba a rekonštrukcia verejného osvetlenia
  - 33 - oznamovacie vedenia v novonavrhovaných lokalitách
  - 34 - zberný dvor odpadu
  - 35 - kompostovisko
  - 36 - paroplynová elekträreň a príslušenÄ technická infraštruktúra k nej

OBEC TRAKOVICE  
 SCHVAĽOVACIA DOLOŽKA :  
 ÚZEMNÝ PLÁN OBCE TRAKOVICE  
 ZMENA 02/2012  
 BOL SCHVÄLENÝ V OBECNOM ZASTUPITELSTVE  
 DŇA 25.06.2013 UZN.Č. 25/2013 A JEHO ZÄVÄZNÄ  
 ČASŤ BOLA VYHLÄSENÄ VZN. Č. 03/2013  
 OPÄRVNENÄ OSOBA : Ing. LUDOVIT TOLAROVIC  
 PODPIS :

PEČIATKA :