


OBEC **TRAKOVICE**
 SCHVAĽOVACIA DOLOŽKA :
 ÚZEMNÝ PLÁN OBCE **TRAKOVICE**
ZMENY A DOPLNKY 05/2020
 BOL SCHVÁLENÝ V OBCENOM ZASTUPITEĽSTVE
 DŇA 28.06.2021 UZN.Č. 31/2021 A JEHO ZÁVÄZNÄ
 ČASŤ BOLA VYHLÄSENÄ VZN. Č. 01/2021
 OPÄRVNENÄ OŠOBA : Ing. ĽUDOVĚT TOLAROVĚČ
 PODPIS :

PEČIATKA :

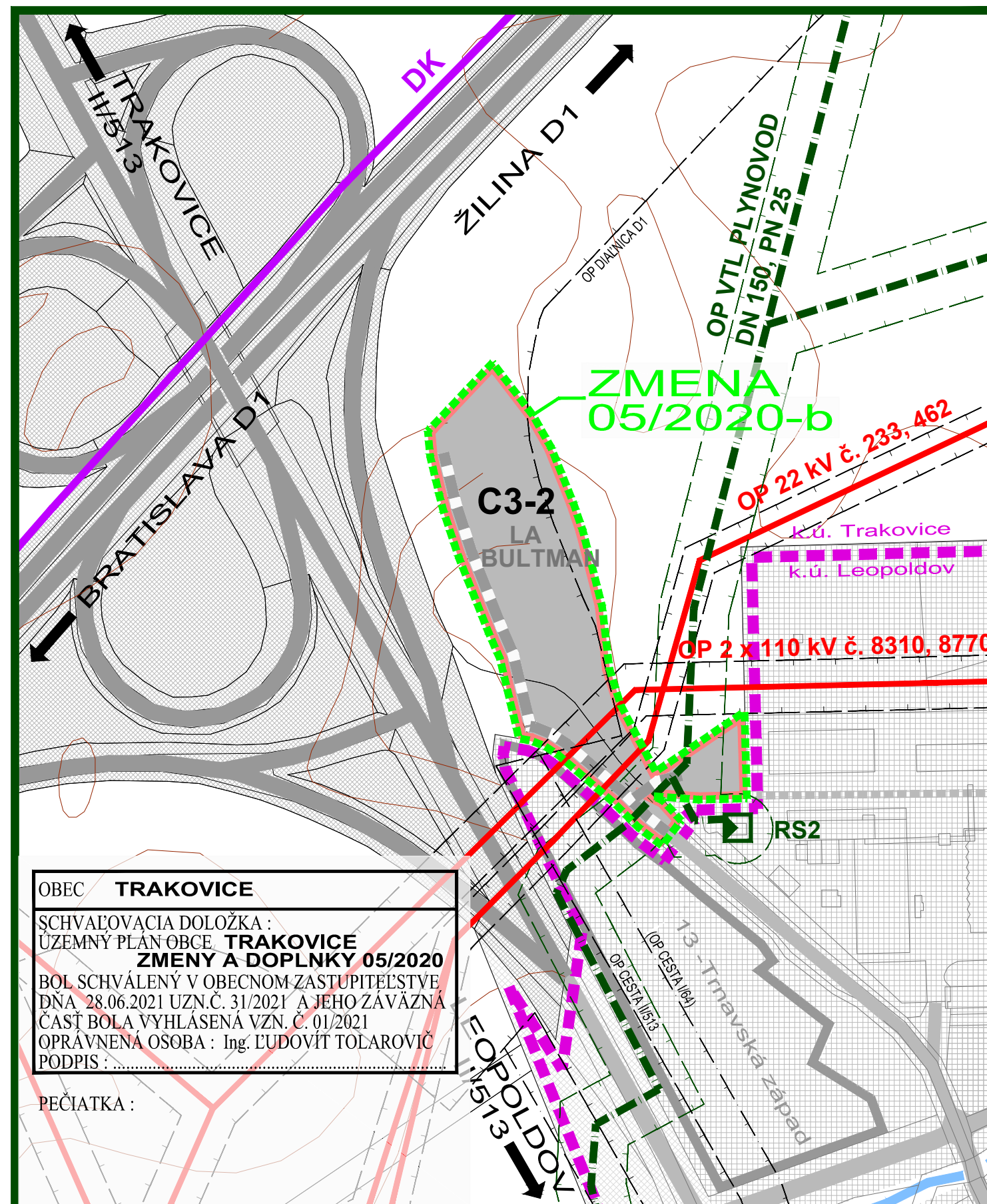
M 1 : 2 880



OBJEDNÄVATEĽ: OBEC TRAKOVICE
 HL. RIEŠITEĽ: ING.ARCH. EVA KRUPOVÄ
 SPRACOVANÉ: MÄJ, 2021

ZMENA 05/2020 - ČISTOPIS
 ÚZEMNÝ PLÁN OBCE
TRAKOVICE


VÝKRES RIEŠENIA VEREJNÉHO
 TECHNICKÉHO VYBAVENIA
 ENERGETIKA



OBEC **TRAKOVICE**
 SCHVAĽOVACIA DOLOŽKA :
 ÚZEMNÝ PLÁN OBCE **TRAKOVICE**
ZMENY A DOPLNKY 05/2020
 BOL SCHVÁLENÝ V OBCENOM ZASTUPITEĽSTVE
 DŇA 28.06.2021 UZN.Č. 31/2021 A JEHO ZÁVÄZNÄ
 ČASŤ BOLA VYHLÄSENÄ VZN. Č. 01/2021
 OPÄRVNENÄ OŠOBA : Ing. ĽUDOVĚT TOLAROVĚČ
 PODPIS :

PEČIATKA :

M 1 : 2 880



OBJEDNÄVATEĽ: OBEC TRAKOVICE
 HL. RIEŠITEĽ: ING.ARCH. EVA KRUPOVÄ
 SPRACOVANÉ: MÄJ, 2021

ZMENA 05/2020 - ČISTOPIS
 ÚZEMNÝ PLÁN OBCE
TRAKOVICE

VÝKRES RIEŠENIA VEREJNÉHO
 TECHNICKÉHO VYBAVENIA
 ENERGETIKA

PLATNÝ ÚZEMNÝ PLÁN OBCE TRAKOVICE

STAV	NÄVRH	VÝHLÄD	
			HRANICA KATASTRÄĽNEHO ÚZEMIA
			HRANICA ZASTAVANÉHO ÚZEMIA
			HRANICA ROZVOJOVÝCH LOKALĚT
			FUNKČNÉ PLOCHY
			PLOCHY SÜKROMNEJ, VEREJNEJ A KRAJINEJ ZELENÉ
			CESTY I., II. A III. TRIEDY, MIESTNE A ÜCEĽOVÉ KOMUNIKÄCIE
			SMEROVANIE CIEST
			HRANICE OCHRANNÝCH PÄSIEM TECHNICKÉJ INFRAŠTRUKTÜRY
			VZDUŠNÉ VEDENIE ELEKTRICKEJ ENERIE - 110 kV
			VZDUŠNÉ VEDENIE ELEKTRICKEJ ENERIE - 22 kV
			VZDUŠNÉ VEDENIE ELEKTRICKEJ ENERIE - 22 kV ÜRVENÉ NA DEMONTÄZ
			NAVROVANÉ KÄBĽOVÉ VEDENIE ELEKTRICKEJ ENERIE - 22 kV
			NAVROVANÄ TRANSFORMÄČNÄ STANICA KIOSKOVÄ 22/0,4 kV
			TRANSFORMÄČNÄ STANICA STÖZÄROVÄ 22/0,42 kV
			TRANSFORMÄČNÄ STANICA STÖZÄROVÄ 22/0,4 kV ÜRVENÄ NA DEMONTÄZ
			ROPOVOD
			PRODUKTOVOD
			BEZPEČNOSTNÉ PÄSMO PLYNOVODU
			BEZPEČNOSTNÉ PÄSMO PLYNOVODU
			MEDZĚÄTÄTNÝ PLYNOVOD BRATSTVO
			VVTL PLYNOVOD
			VTL PLYNOVOD
			REGULÄČNÄ STANICA PLYNU - VTL/STL
			STL PLYNOVOD


ZMENA 05/2020
 HRANICA RIEŠENÉHO ÜZEMIA ZMENY 05/2020

NÄVRH
 HRANICA ZASTAVANÉHO ÜZEMIA
 HRANICA ROZVOJOVÝCH LOKALĚT
 FUNKČNÉ PLOCHY
 VNÜTROAREÄLOVÉ KOMUNIKÄCIE

ZMENA 05/2020 - ČISTOPIS
 ÚZEMNÝ PLÁN OBCE
TRAKOVICE

VÝKRES RIEŠENIA VEREJNÉHO
 TECHNICKÉHO VYBAVENIA
 ENERGETIKA

M 1 : 2 880



OBJEDNÄVATEĽ: OBEC TRAKOVICE
 HL. RIEŠITEĽ: ING.ARCH. EVA KRUPOVÄ
 SPRACOVANÉ: MÄJ, 2021