


OBEC **TRAKOVICE**
 SCHVAĽOVACIA DOLOŽKA :
 ÚZEMNÝ PLÁN OBCE **TRAKOVICE**
ZMENY A DOPLNKY 04/2018
 BOL SCHVÁLENÝ V OBEČNOM ZASTUPITEĽSTVE
 DŇA 27.11.2019 UZN.Č. 57/2019 A JEHO ZÁVÄZNÄ
 ČASŤ BOLA VYHLÁSENÄ VZN. Č. 04/2019
 OPRAVNENÄ OSOBA : Ing. LUDOVIT TOLAROVICĎ
 PODPIS :

PEČIATKA :

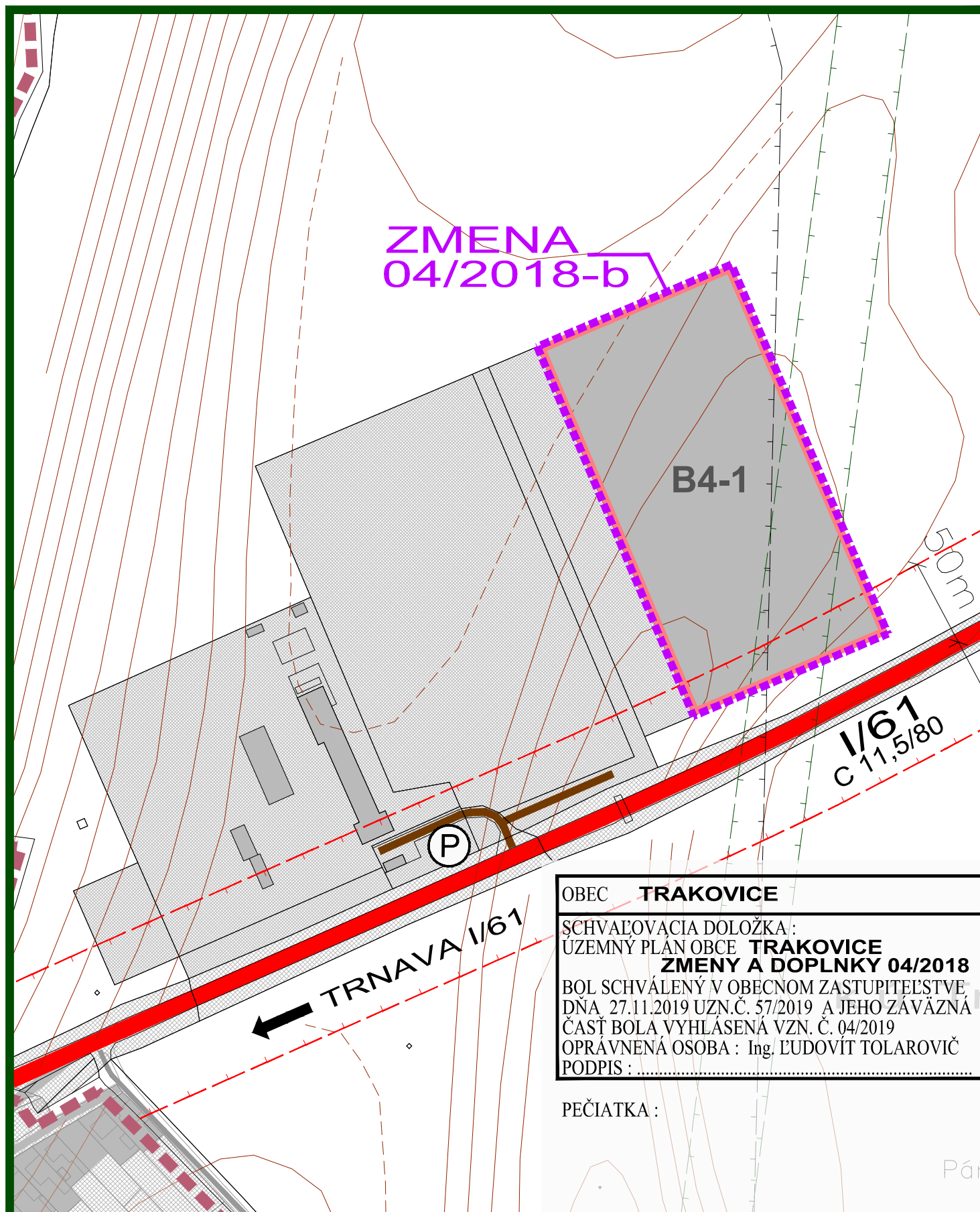
M 1 : 2 880



OBJEDNÄVATEĽ: OBEC TRAKOVICE
 HL. RIEŠITEL: ING.ARCH. EVA KRUPOVÄ
 SPRACOVANÉ: SEPTEMBER, 2019

**ZMENA 04/2018 - ČISTOPIS
 ÚZEMNÝ PLÁN OBCE
 TRAKOVICE**


VÝKRES RIEŠENIA VEREJNÉHO
 DOPRAVNÉHO VYBAVENIA



OBEC **TRAKOVICE**
 SCHVAĽOVACIA DOLOŽKA :
 ÚZEMNÝ PLÁN OBCE **TRAKOVICE**
ZMENY A DOPLNKY 04/2018
 BOL SCHVÁLENÝ V OBEČNOM ZASTUPITEĽSTVE
 DŇA 27.11.2019 UZN.Č. 57/2019 A JEHO ZÁVÄZNÄ
 ČASŤ BOLA VYHLÁSENÄ VZN. Č. 04/2019
 OPRAVNENÄ OSOBA : Ing. LUDOVIT TOLAROVICĎ
 PODPIS :

PEČIATKA :

M 1 : 2 880



OBJEDNÄVATEĽ: OBEC TRAKOVICE
 HL. RIEŠITEL: ING.ARCH. EVA KRUPOVÄ
 SPRACOVANÉ: SEPTEMBER, 2019

**ZMENA 04/2018 - ČISTOPIS
 ÚZEMNÝ PLÁN OBCE
 TRAKOVICE**

VÝKRES RIEŠENIA VEREJNÉHO
 DOPRAVNÉHO VYBAVENIA

SCHVÁLENÝ NÄVRH RIEŠENIA ÚZEMNÉHO PLÄNU OBCE :

STAV	NÄVRH	VÝHLÄD	
[Symbol]	[Symbol]	[Symbol]	HRANICA KATASTRÄLNEHO ÚZEMIA
[Symbol]	[Symbol]	[Symbol]	HRANICA ZASTAVANÉHO ÚZEMIA
[Symbol]	[Symbol]	[Symbol]	HRANICA ROZVOJOVÝCH LOKALITÄ
[Symbol]	[Symbol]	[Symbol]	FUNKČNÉ PLOCHY
[Symbol]	[Symbol]	[Symbol]	PLOCHY SÜKROMNEJ, VEREJNEJ A KRAJINEJ ZELENÄ
[Symbol]	[Symbol]	[Symbol]	CESTY I. TRIEDY
[Symbol]	[Symbol]	[Symbol]	CESTY II. TRIEDY
[Symbol]	[Symbol]	[Symbol]	CESTY III. TRIEDY
[Symbol]	[Symbol]	[Symbol]	ZBERNÉ KOMUNIKÄCIE B2
[Symbol]	[Symbol]	[Symbol]	OBSLUŽNÉ KOMUNIKÄCIE MIESTNE C2
[Symbol]	[Symbol]	[Symbol]	OBSLUŽNÉ KOMUNIKÄCIE MIESTNE C3
[Symbol]	[Symbol]	[Symbol]	MIESTNE KOMUNIKÄCIE URČENÉ NA REKONŠTRUKCIU
[Symbol]	[Symbol]	[Symbol]	ÜCEĽOVÉ KOMUNIKÄCIE
[Symbol]	[Symbol]	[Symbol]	UPOKOJENÉ KOMUNIKÄCIE D1
[Symbol]	[Symbol]	[Symbol]	UPOKOJENÉ KOMUNIKÄCIE D2, D3
[Symbol]	[Symbol]	[Symbol]	POLNÉ CESTY SPEVNENÉ, NESPEVNENÉ A LESNÉ
[Symbol]	[Symbol]	[Symbol]	SMEROVANIE CIEST I., II. A III. TRIEDY
[Symbol]	[Symbol]	[Symbol]	OCHRANNÉ PÄSMO CESTY I., II. A III. TRIEDY
[Symbol]	[Symbol]	[Symbol]	OHRÄNÍCENIE SÍDEL - ÜTVARU OBCE DOPRAVNÄU ZNAČKÄU
[Symbol]	[Symbol]	[Symbol]	STATICKÄ DOPRAVA - SÜVISLÉ PARKOVACIE PLOCHY/PARKOVISKA
[Symbol]	[Symbol]	[Symbol]	HROMADNÄ DOPRAVA - ZASTÄVKY HD
[Symbol]	[Symbol]	[Symbol]	IZOCHRONÄ ČASOVEJ DOSTUPNOSTI ZASTÄVOK HD (400 m)
[Symbol]	[Symbol]	[Symbol]	OZNAČENIE FUNKČNEJ TRIEDY A KATEGÖRIE CESTY
[Symbol]	[Symbol]	[Symbol]	SMEROVANIE CYKLOTURISTICKÝCH TRÄS
[Symbol]	[Symbol]	[Symbol]	MOST
[Symbol]	[Symbol]	[Symbol]	VSTUPY DO AREÄLOV


ZMENA 04/2018

[Symbol]	HRANICA RIEŠENÉHO ÚZEMIA ZMENY 04/2018
[Symbol]	NÄVRH
[Symbol]	HRANICA ZASTAVANÉHO ÚZEMIA
[Symbol]	OBSLUŽNÉ KOMUNIKÄCIE MIESTNE C3
[Symbol]	UPOKOJENÉ KOMUNIKÄCIE D1
[Symbol]	UPOKOJENÉ KOMUNIKÄCIE D2, D3
[Symbol]	VSTUPY DO AREÄLOV

**ZMENA 04/2018 - ČISTOPIS
 ÚZEMNÝ PLÁN OBCE
 TRAKOVICE**

VÝKRES RIEŠENIA VEREJNÉHO
 DOPRAVNÉHO VYBAVENIA

M 1 : 2 880



OBJEDNÄVATEĽ: OBEC TRAKOVICE
 HL. RIEŠITEL: ING.ARCH. EVA KRUPOVÄ
 SPRACOVANÉ: SEPTEMBER, 2019