


OBEC **TRAKOVICE**
 SCHVAĽOVACIA DOLOŽKA :
 ÚZEMNÝ PLÁN OBCE **TRAKOVICE**
ZMENY A DOPLNKY 04/2018
 BOL SCHVÁLENÝ V OBCENOM ZASTUPITEĽSTVE
 DŇA 27.11.2019 UZN.Č. 57/2019 A JEHO ZÁVÄZNÄ
 ČASŤ BOLA VYHLÁSENÄ VZN. Č. 04/2019
 OPRAVNENÄ OŠOBA : Ing. ĽUDOVIT TOLAROVICĀ
 PODPIS :

PEČIATKA :

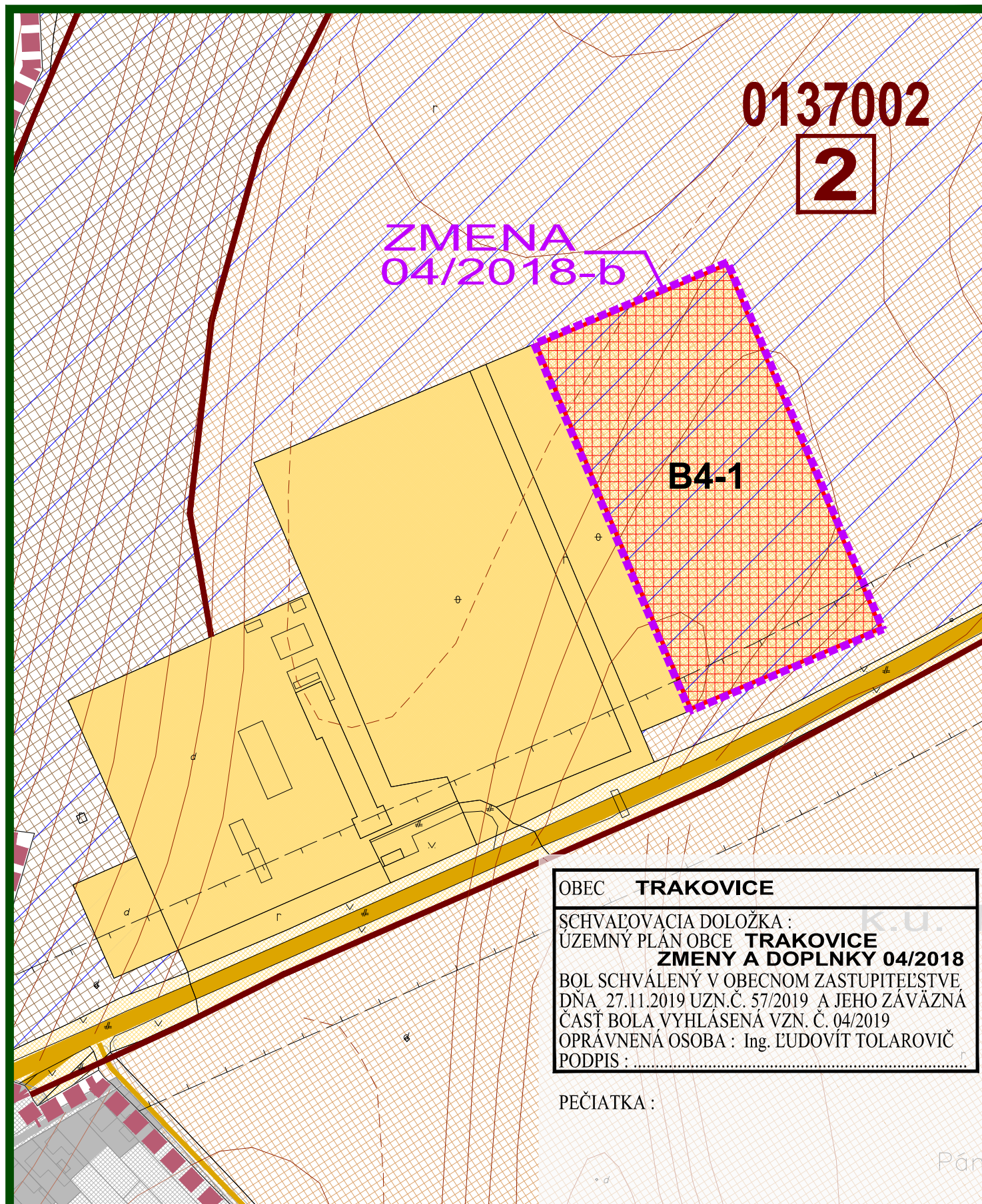
M 1 : 2 880



OBJEDNÄVATEĽ: OBEC TRAKOVICE
 HL. RIEŠITEL: ING.ARCH. EVA KRUPOVÄ
 SPRACOVANÉ: SEPTEMBER, 2019

**ZMENA 04/2018 - ČISTOPIS
 ÚZEMNÝ PLÁN OBCE
 TRAKOVICE**


VÝKRES PERSPEKTÍVNEHO POUŽITIA
 POĽNOHOSPODÄRSKEJ PŔDY A LPF



OBEC **TRAKOVICE**
 SCHVAĽOVACIA DOLOŽKA :
 ÚZEMNÝ PLÁN OBCE **TRAKOVICE**
ZMENY A DOPLNKY 04/2018
 BOL SCHVÁLENÝ V OBCENOM ZASTUPITEĽSTVE
 DŇA 27.11.2019 UZN.Č. 57/2019 A JEHO ZÄVÄZNÄ
 ČASŤ BOLA VYHLÄSENÄ VZN. Č. 04/2019
 OPRAVNENÄ OŠOBA : Ing. ĽUDOVIT TOLAROVICĀ
 PODPIS :

PEČIATKA :

M 1 : 2 880



OBJEDNÄVATEĽ: OBEC TRAKOVICE
 HL. RIEŠITEL: ING.ARCH. EVA KRUPOVÄ
 SPRACOVANÉ: SEPTEMBER, 2019

**ZMENA 04/2018 - ČISTOPIS
 ÚZEMNÝ PLÁN OBCE
 TRAKOVICE**

VÝKRES PERSPEKTÍVNEHO POUŽITIA
 POĽNOHOSPODÄRSKEJ PŔDY A LPF

SCHVÄLENÝ NÄVRH RIEŠENIA ÚZEMNÉHO PLÄNU OBCE :

| STAV | NÄVRH | VÝHLAD | |
|----------------|-------------|------------|---|
| | | | HRANICA KATASTRÄLNÉHO ÚZEMIA |
| | | | HRANICA ZASTAVANÉHO ÚZEMIA |
| | A1-2 | V-1 | OZNAČENIE ROZVOJOVÝCH LOKALIT |
| | | | FUNKČNÉ A NEFUNKČNÉ PLOCHY V ZASTAVANOM ÚZEMÍ |
| | | | PLOCHY PREDPOKLADANÉHO ODÄATIA POĽNOHOSP. PŔDY, NA KTORÉ UŽ BOL VYDANÝ SÜHLAS |
| | | | CESTY I., II. A III. TRIEDY, MIESTNE A ÜCELOVÉ KOMUNIKÄCIE |
| | | | PLOCHY PREDPOKLADANÉHO ODÄATIA POĽNOHOSP. PŔDY - KOMUNIKÄCIE, NA KTORÉ UŽ BOL VYDANÝ SÜHLAS |
| | | | SMEROVANIE CIEST II. A III. TRIEDY |
| | | | HRANICA BONITOVANEJ PŔDNO - EKOLOG. JEDNOTKY (BPEJ) |
| 0265412 | | | KŔD BPEJ |
| 2 | | | SKUPINA BPEJ |
| | | | ORNÄ PŔDA 4 NAJLEPŠÍCH BPEJ |
| | | | ORNÄ PŔDA OŠTÄTNÝCH BPEJ |
| | | | NELESNÉ DREVINNÉ PORASTY |
| | | | VODNÉ TOKY |
| | | | ZÄVLAHY |


ZMENA 04/2018

| | |
|--------------|--|
| | HRANICA RIEŠENÉHO ÜZEMIA ZMENY 04/2018 |
| NÄVRH | |
| | PLOCHY PREDPOKLADANÉHO ZÄBERU POĽNOHOSP. PŔDY |
| | PLOCHY PREDPOKLADANÉHO ZÄBERU POĽNOHOSP. PŔDY, NA KTORÉ UŽ BOL VYDANÝ SÜHLAS, NAVRHOVANÉ NA ZMENU FUNKCIE |
| | PLOCHY PREDPOKLADANÉHO ZÄBERU POĽNOHOSP. PŔDY, NA KTORÉ UŽ BOL VYDANÝ SÜHLAS, BEZ ZMENY FUNKCIE |
| | PLOCHY PREDPOKLADANÉHO ODÄATIA POĽNOHOSP. PŔDY, NA KTORÉ UŽ BOL VYDANÝ SÜHLAS, NAVRHOVANÉ NA ZMENU FUNKCIE - KOMUNIKÄCIE |
| | PLOCHY PREDPOKLADANÉHO ODÄATIA POĽNOHOSP. PŔDY, NA KTORÉ UŽ BOL VYDANÝ SÜHLAS, BEZ ZMENY FUNKCIE - KOMUNIKÄCIE |

**ZMENA 04/2018 - ČISTOPIS
 ÚZEMNÝ PLÁN OBCE
 TRAKOVICE**

VÝKRES PERSPEKTÍVNEHO POUŽITIA
 POĽNOHOSPODÄRSKEJ PŔDY A LPF

M 1 : 2 880



OBJEDNÄVATEĽ: OBEC TRAKOVICE
 HL. RIEŠITEL: ING.ARCH. EVA KRUPOVÄ
 SPRACOVANÉ: SEPTEMBER, 2019